

03		
02		
01		
ZMĚNA	POPIS	DATUM



ING. IVAN ŠÍR

PROJEKTOVÁNÍ DOPRAVNÍCH STAVEB CZ s.r.o.
Haškova 1714/3, 500 02 Hradec Králové, tel: +420 603 181 473, sir@sirivan.cz, www.sirivan.cz

IČ: 259 62 914

investor: Statutární město Hradec Králové
Československé armády 408, 502 00 Hradec Králové

Průtah pěší a cyklistické dopravy v městské části Rusek

■ kraj:
Královéhradecký

■ MÚ / OU:
Hradec Králové

■ stupeň utajení:
bez utajení

■ datum:
07 / 2023

■ zakázkové číslo:
O20 002

■ stupeň PD:
DZS + DPS

■ odpovědný projektant stavby:
Ing. Ivan Šír

■ odpovědný projektant objektu:
Ing. Jan Fiala

■ vypracoval:
Ing. Radim Doleček

■ kontroloval:
Ing. Jan Fiala

■ změna číslo:
00

■ měřítko:
-

Šír
Fiala

Fiala

STANOVISKA VLASTNÍKŮ VEŘEJNÉ DOPRAVNÍ
A TECHNICKÉ INFRASTRUKTURY

E.4

Dokladová část :



E.4 : Stanoviska vlastníků veřejné dopravní a technické infrastruktury

akce (stavební záměr) : Průtah pěší a cyklistické dopravy v městské části Rusek

stavebník (investor) : Statutární město Hradec Králové
Československé armády 408/51, 502 00 Hradec Králové
IČO: 00268810

místo stavby : kraj : Královéhradecký (okres Hradec Králové)
obec : Hradec Králové
katastrální území : Rusek
dotčené pozemky : viz Projektová dokumentace

E.4

Veřejná technická infrastruktura stanoviska vlastníků veřejné technické infrastruktury

p.č.	organizace	stanoviska, vyjádření, apod.
1	ČEZ Distribuce, a.s. Teplická 874/8 405 02 Děčín 4	č.j.: 0101812181 ze dne 19.9.2022 (existence) č.j.: 001122418821 ze dne 17.12.2021 (PD) č.j.: 001123063214 ze dne 10.1.2022 (OP)
2	ČEZ ICT Services, a. s. Duhová 1531/3 140 00 Praha 4	č.j.: 0700607058 ze dne 19.9.2022
3	Telco Pro Services, a. s. Duhová 1531/3 140 00 Praha 4	č.j.: 0201469768 ze dne 19.9.2022
4	GasNet, s.r.o. v zast. GasNet Služby, s.r.o. Plynárenská 499/1 602 00 Brno - Zábřovice	č.j.: 5002518373 ze dne 10.1.2022
5	Česká telekomunikační infrastruktura a.s. Olšanská 2681/6 130 00 Praha 3	č.j.: 884021/21 ze dne 13.12.2021
6	Vodovody a kanalizace Hradec Králové, a.s. Víta Nejedlého 893 500 03 Hradec Králové	č.j.: VAKHK/VHR/VJ/21/5590 ze dne 13.1.2022
7	České Radiokomunikace a.s., oddělení telekomunikačních okruhů U nákladového nádraží 3144 130 00 Praha 3	č.j.: UPTS/OS/314951/2022 ze dne 19.9.2022
8	Krajské ředitelství Policie Královéhradeckého kraje odbor informačních a komunikačních technologií Ulrichovo náměstí 810 501 01 Hradec Králové	č.j.: KRPH-111595-16/ČJ-2021-0500IT ze dne 13.12.2021
9	T-Mobile a.s. Tomíčkova 2144/1 149 00 Praha 4	č.j.: E48076/22 ze dne 29.9.2022
10	Vodafone Czech Republic, a.s. Vinohradská č.p. 3217/167 100 00 Praha 10-Strašnice	č.j.: 220919-1124469883 ze dne 19.9.2022

Dokladová část :



E.4 : Stanoviska vlastníků veřejné dopravní a technické infrastruktury

akce (stavební záměr) :		Průtah pěší a cyklistické dopravy v městské části Rusek
stavebník (investor) :		Statutární město Hradec Králové Československé armády 408/51, 502 00 Hradec Králové IČO: 00268810
místo stavby :		kraj : Královéhradecký (okres Hradec Králové) obec : Hradec Králové katastrální území : Rusek dotčené pozemky : viz Projektová dokumentace
11	Ministerstvo obrany ČR Sekce nakládání s majetkem odbor ochrany územních zájmů Tychonova 221/1 160 00 Praha 6	č.j.: 122929/2021-7460-OÚZ-BR ze dne 3.1.2022 (ZS)
12	Statutární město Hradec Králové Československé armády 408 502 02 Hradec Králové	viz STAVEBNÍK (investor) č.j.: MMHK/218255/2021 ze dne 14.12.2021
	Městská policie Hradec Králové Dlouhá 211 500 03 Hradec Králové	č.j.: MMHK/217880/2021/MP/Kaš ze dne 5.1.2022
	ASTOR KOMPLEX s.r.o. V Mlejнку 611 500 11 Hradec Králové	vyjádření ze dne 15.12.2021
13	Technické Služby Hradec Králové Na Brně 362 500 08 Hradec Králové	č.j.: TSHK/873/DS/22 ze dne 17.5.2022
14	Dopravní podnik města Hradce Králové, a.s. Pouchovská 153 500 03 Hradec Králové	č.j.: DP 29/1275/2021 ze dne 15.12.2021
15	ČD – Telematika a.s. Servis kabelových sítí Pod Táborem 369/8a 190 00 Praha 9	č.j.: 1202123679 ze dne 13.12.2021
16	Tlapnet s.r.o. U schodů 122/5 190 00, Praha 9 - Hrdlořezy	vyjádření ze dne 13.12.2021
E.4	Veřejná dopravní infrastruktura stanoviska vlastníků veřejné dopravní infrastruktury	
p.č.	organizace	stanoviska, vyjádření, apod.
17	Správa silnic Královéhradeckého kraje Na Okrouhlíku 1371/30 500 02 Hradec Králové - Pražské předměstí	č.j.: SSKHK/SS/740/2022 ze dne 14.1.2022 (PD)
		č.j.: 9/20/22/0188/Ba/N ze dne 10.10.2022 (SML)
18	Technické Služby Hradec Králové Na Brně 362 500 08 Hradec Králové (viz Pol.č. 13)	č.j.: TSHK/873/DS/22 ze dne 17.5.2022

NAŠE ZNAČKA
0101812181VYŘÍZENO DNE
19.09.2022

Sdělení o existenci energetického zařízení, sítě pro elektronickou komunikaci nebo zařízení technické infrastruktury v majetku společnosti ČEZ Distribuce, a. s., pro akci:

Průtah pěší a cyklistické dopravy v městské části Rusek

Vážený zákazníku,

Na základě Vaší žádosti 0101812181 ze dne 19.09.2022 Vám zasíláme sdělení o existenci energetického zařízení, sítě pro elektronickou komunikaci nebo zařízení technické infrastruktury v majetku společnosti ČEZ Distribuce, a. s., ve Vámi vymezeném zájmovém území.

Dovolujeme si Vás upozornit, že **sdělení nenahrazuje** vyjádření provozovatele distribuční soustavy k projektové dokumentaci pro územní nebo stavební řízení, k připojení nového odběru, zdroje elektrické energie nebo k navýšení rezervovaného příkonu a výkonu a s výjimkou havárií ani souhlas s činností v ochranném pásmu.

Toto sdělení je platné do 19.03.2023 a je jedním z podkladů pro zpracování projektové dokumentace, pokud je taková dokumentace zpracovávána.

V majetku ČEZ Distribuce, a. s., se na Vámi uvedeném zájmovém území nachází nebo ochranným pásmem zasahuje energetické zařízení typu:

	síť NN	síť VN	síť VVN
Podzemní síť	střet		
Nadzemní síť	střet		

Stanice	
---------	--

V majetku ČEZ Distribuce, a. s., se na Vámi uvedeném zájmovém území nachází nebo ochranným pásmem zasahuje síť pro elektronickou komunikaci typu:

	síť pro elektronickou komunikaci
Podzemní síť	
Nadzemní síť	

Zařízení technické infrastruktury zahrnuje zejména vodovodní, kanalizační a plynové přípojky pro objekty ČEZ Distribuce a. s., a dále pak další podzemní a nadzemní zařízení sloužící pro provoz distribuční sítě. V majetku ČEZ Distribuce, a. s., se na Vámi uvedeném zájmovém území nachází nebo ochranným pásmem zasahuje zařízení technické infrastruktury:

	zařízení technické infrastruktury
Nadzemní nebo podzemní	

Energetické zařízení (mimo nadzemních sítí NN), zařízení sítě pro elektronickou komunikaci a zařízení technické infrastruktury je chráněno ochranným pásmem podle § 46 zákona č. 458/2000 Sb., o podmínkách podnikání a o výkonu státní správy v energetických odvětvích a o změně některých zákonů (energetický zákon), ve znění pozdějších předpisů. Přibližný průběh tras energetických zařízení, sítě pro elektronickou komunikaci (v trase kabelového vedení může být uloženo několik kabelů energetických i komunikačních) a tras zařízení technické infrastruktury zasíláme v příloze tohoto dopisu.

V případě existence **podzemních** energetických zařízení, sítě pro elektronickou komunikaci nebo zařízení technické infrastruktury je povinností stavebníka alespoň 14 dní před započatím zemních prací požádat telefonicky na 800 850 860 nebo e-mailem na info@cezdistribuce.cz o tzv. **vytyčení trasy podzemního zařízení**, sítě pro elektronickou komunikaci nebo zařízení technické infrastruktury. O vytyčení lze požádat pouze na základě vydaného sdělení o existenci energetického zařízení, sítě pro elektronickou komunikaci nebo zařízení technické infrastruktury, a to (mimo havárií) nejpozději 30 dní před koncem jeho platnosti.

Dojde-li k obnažení podzemního vedení nebo k poškození energetického zařízení, sítě pro elektronickou komunikaci nebo zařízení se sítí pro elektronickou komunikaci související nebo zařízení technické infrastruktury ve vlastnictví ČEZ Distribuce, a. s., nahláste nám prosím tuto skutečnost bezodkladně jako poruchu na bezplatnou linku 800 850 860.

Pokud uvažovaná **akce nebo činnost zasáhne do ochranného pásma** nadzemních vedení, trafostanic nebo sítě pro elektronickou komunikaci, popř. bude po vytyčení zjištěno, že zasahuje do ochranného pásma podzemních energetických zařízení nebo zařízení pro elektronickou komunikaci, je nutné písemně požádat společnost ČEZ Distribuce, a. s., o souhlas s činností v ochranném pásmu (formulář je k dispozici na www.cezdistribuce.cz v části Formuláře / Činnosti v ochranných pásmech, kontaktní údaje pro podání Vaší žádosti naleznete v zápatí). Jestliže uvažovaná akce vyvolá potřebu dílčí změny trasy vedení nebo přemístění některých prvků energetického zařízení nebo sítě pro elektronickou komunikaci včetně souvisejícího zařízení, je nutné včas společnost ČEZ Distribuce, a. s., požádat o přeložku zařízení podle § 47 energetického zákona.

Zároveň Vás upozorňujeme, že v zájmovém území se může nacházet taktéž energetické zařízení, sít' pro elektronickou komunikaci nebo zařízení technické infrastruktury, které není v majetku společnosti ČEZ Distribuce, a. s.

V souvislosti s výše uvedeným si Vás dovoluujeme upozornit, že uvedené sdělení včetně jeho příloh obsahuje skutečnosti tvořící obchodní tajemství společnosti ČEZ Distribuce, a. s. Poskytnuté informace jsou dále také důvěrnými informacemi a obchodně citlivými informacemi společnosti ČEZ Distribuce, a. s. Z výše uvedených důvodů si Vás proto společnost ČEZ Distribuce, a. s., dovoluje upozornit, že s poskytnutými informacemi je potřeba nakládat dle platných právních předpisů, v opačném případě se vystavujete postihu ve smyslu platné právní úpravy. V této souvislosti si Vás dále dovoluujeme upozornit, že požadované informace nesmí být předány, sděleny, využity, zpřístupněny, či jiným způsobem postoupeny na jakoukoli třetí osobu bez předchozího prokazatelného souhlasu společnosti ČEZ Distribuce, a. s. Informace o existenci energetického zařízení, sítě pro elektronickou komunikaci a zařízení technické infrastruktury mohou být využity pouze pro účel, pro který byly vyžádány.

S pozdravem

ČEZ Distribuce, a. s.

Děčín, Děčín IV-Podmokly
Teplická 874/8
PSČ 405 02
IČ: 24729035

Přílohy

1. Situační výkres zájmového území
2. Podmínky pro provádění činností v ochranných pásmech energetických zařízení, sítě pro elektronickou komunikaci a zařízení technické infrastruktury



Platí pouze se sdělením číslo 0101812181.

Zakreslené polohy zařízení v příloze jsou pouze informativní.

Situační výkres - list 1



Není-li zobrazena katastrální mapa, zadejte žádost znovu. Katastrální mapa je generována prostřednictvím externí WMS služby, jejíž provoz nezajišťuje společnost ČEZ Distribuce, a. s.



Platí pouze se sdělením číslo 0101812181.

Zakreslené polohy zařízení v příloze jsou pouze informativní.

Situační výkres - list 2



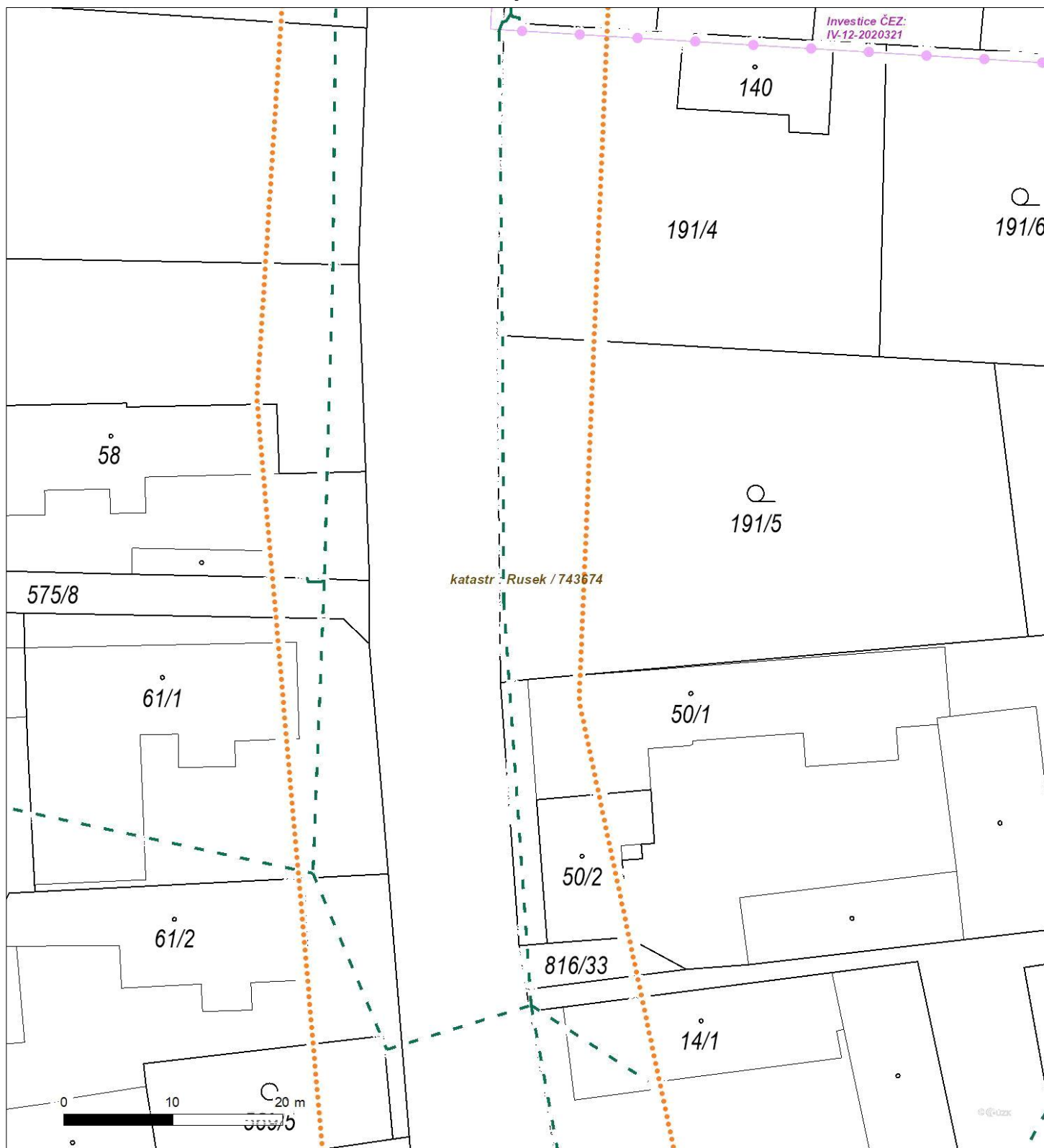
Není-li zobrazena katastrální mapa, zadejte žádost znovu. Katastrální mapa je generována prostřednictvím externí WMS služby, jejíž provoz nezajišťuje společnost ČEZ Distribuce, a. s.



Platí pouze se sdělením číslo 0101812181.

Zakreslené polohy zařízení v příloze jsou pouze informativní.

Situační výkres - list 3



Není-li zobrazena katastrální mapa, zadejte žádost znovu. Katastrální mapa je generována prostřednictvím externí WMS služby, jejíž provoz nezajišťuje společnost ČEZ Distribuce, a. s.



Platí pouze se sdělením číslo 0101812181.

Zakreslené polohy zařízení v příloze jsou pouze informativní.

Situační výkres - list 4



Není-li zobrazena katastrální mapa, zadejte žádost znovu. Katastrální mapa je generována prostřednictvím externí WMS služby, jejíž provoz nezajišťuje společnost ČEZ Distribuce, a. s.



Platí pouze se sdělením číslo 0101812181.

Zakreslené polohy zařízení v příloze jsou pouze informativní.

Situační výkres - list 5



Není-li zobrazena katastrální mapa, zadejte žádost znovu. Katastrální mapa je generována prostřednictvím externí WMS služby, jejíž provoz nezajišťuje společnost ČEZ Distribuce, a. s.



Platí pouze se sdělením číslo 0101812181.

Zakreslené polohy zařízení v příloze jsou pouze informativní.

Situační výkres - list 6



Není-li zobrazena katastrální mapa, zadejte žádost znovu. Katastrální mapa je generována prostřednictvím externí WMS služby, jejíž provoz nezajišťuje společnost ČEZ Distribuce, a. s.



Platí pouze se sdělením číslo 0101812181.

Zakreslené polohy zařízení v příloze jsou pouze informativní.

Situační výkres - list 7



Není-li zobrazena katastrální mapa, zadejte žádost znovu. Katastrální mapa je generována prostřednictvím externí WMS služby, jejíž provoz nezajišťuje společnost ČEZ Distribuce, a. s.



Platí pouze se sdělením číslo 0101812181.

Zakreslené polohy zařízení v příloze jsou pouze informativní.

Situační výkres - list 8



Není-li zobrazena katastrální mapa, zadejte žádost znovu. Katastrální mapa je generována prostřednictvím externí WMS služby, jejíž provoz nezajišťuje společnost ČEZ Distribuce, a. s.



Platí pouze se sdělením číslo 0101812181.

Zakreslené polohy zařízení v příloze jsou pouze informativní.

Situační výkres - list 9



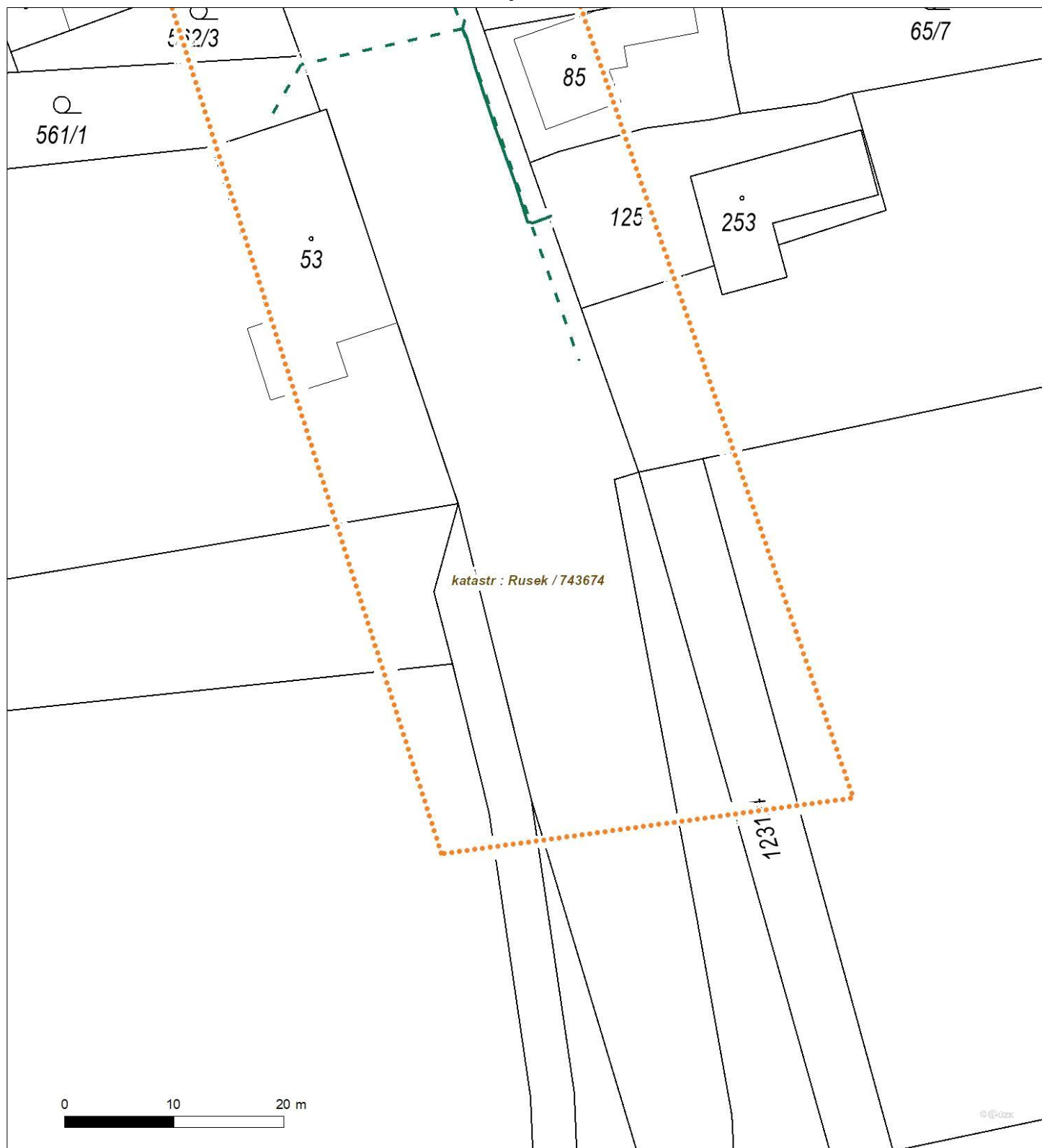
Není-li zobrazena katastrální mapa, zadejte žádost znovu. Katastrální mapa je generována prostřednictvím externí WMS služby, jejíž provoz nezajišťuje společnost ČEZ Distribuce, a. s.



Platí pouze se sdělením číslo 0101812181.

Zakreslené polohy zařízení v příloze jsou pouze informativní.

Situační výkres - list 10



Není-li zobrazena katastrální mapa, zadejte žádost znovu. Katastrální mapa je generována prostřednictvím externí WMS služby, jejíž provoz nezajišťuje společnost ČEZ Distribuce, a. s.

PODMÍNKY PRO PROVÁDĚNÍ ČINNOSTÍ V OCHRANNÝCH PÁSMECH PODZEMNÍCH VEDENÍ

Ochranné pásmo podzemních vedení elektrizační soustavy do 110 kV vč. a vedení řídicí, měřicí a zabezpečovací techniky je stanoveno v § 46 odst. 5 zákona č. 458/2000 Sb., o podmínkách podnikání a o výkonu státní správy v energetických odvětvích a o změně některých zákonů (energetický zákon), ve znění pozdějších předpisů, a činí 1 metr po obou stranách krajního kabelu (energetického nebo pro elektronickou komunikaci) kabelové trasy, nad 110 kV činí 3 metry po obou stranách krajního kabelu.

V ochranném pásmu podzemního vedení je podle § 46 odst. 8 a 10 energetického zákona zakázáno:

- a) zřizovat bez souhlasu vlastníka těchto zařízení stavby či umisťovat konstrukce a jiná podobná zařízení, jakož i uskladňovat hořlavé a výbušné látky,
- b) provádět bez souhlasu vlastníka zemní práce,
- c) provádět činnosti, které by mohly ohrozit spolehlivost a bezpečnost provozu těchto zařízení nebo ohrozit život, zdraví či majetek osob,
- d) provádět činnosti, které by znemožňovaly nebo podstatně znesnadňovaly přístup k těmto zařízením,
- e) vysazovat trvalé porosty a přejíždět vedení mechanismy o celkové hmotnosti nad 6 tun.

Pokud stavba nebo stavební činnost zasahuje do ochranného pásma podzemního vedení, je třeba požádat o písemný souhlas vlastníka nebo provozovatele tohoto zařízení na základě § 46 odst. 8 a 11 energetického zákona.

V ochranných pásmech podzemních energetických vedení a sítí pro elektronickou komunikaci je třeba dále dodržovat následující podmínky:

1. Dodavatel prací musí před zahájením prací zajistit vytyčení podzemního zařízení a prokazatelně seznámit pracovníky, jichž se to týká, s jejich polohou a upozornit na odchylky od výkresové dokumentace.
2. Výkopové práce do vzdálenosti 1 metr od osy (krajního) kabelu musí být prováděny ručně.
3. Zemní práce musí být prováděny v souladu s ČSN 73 6133 Návrh a provádění zemního tělesa pozemních komunikací a při zemních pracích musí být dodrženo Nařízení vlády č. 591/2006 Sb., bližších minimálních požadavků na bezpečnost a ochranu zdraví při práci na staveništích.
4. Místa křížení a souběhy ostatních zařízení a staveb se zařízeními energetickými, komunikačními sítěmi pro elektronickou komunikaci nebo zařízeními technické infrastruktury musí být vyprojektovány a provedeny v souladu s platnými normami a předpisy, zejména s ČSN 33 2000-5-52, ČSN EN 50110-1, ČSN EN 50341-1, ČSN 73 6005 a PNE 33 0000-6, PNE 33 3301, PNE 34 1050.
5. Dodavatel prací musí oznámit příslušnému provozovateli distribuční soustavy zahájení prací minimálně 3 pracovní dny předem.
6. Při potřebě přejíždění trasy podzemních vedení nebo podzemních zařízení vozidly nebo mechanismy je třeba po dohodě s vlastníkem provést dodatečnou ochranu proti mechanickému poškození.
7. Manipulovat s obnaženými kabely pod napětím je možné pouze se souhlasem vlastníka. Odkryté zařízení sítě pro elektronickou komunikaci včetně ochranné trubky (HDPE apod.) musí být řádně zabezpečeno při práci i proti poškození nepovolanou osobou.
8. Před záhozem kabelové trasy musí být zástupce vlastníka kabelu / ochranné trubky vyzván ke kontrole uložení. Pokud toto organizace provádějící zemní práce neprovede, vyhrazuje si provozovatel distribuční soustavy právo nechat inkriminované místo znovu odkryt.
9. Při záhozu musí být zemina pod kabely řádně udusána, kabely zapískovány a provedeno krytí proti mechanickému poškození. Podkopané kabely sítě elektronické komunikace budou podloženy ve vzdálenosti 1,5 m a zemina pod podložením musí být řádně upěchována. Pro zavěšení kabelu nebude použito sousedních kabelů nebo potrubí. Kabelové spojky budou uloženy vodorovně na můstku. Při práci s vysazováním a podkládáním kabelů stavebník včas vyzve k přítomnosti pracovníka pověřeného společností ČEZ Distribuce, a. s.
10. Bez předchozího souhlasu je zakázáno snižovat nebo zvyšovat vrstvu zeminy nad kabelem.
11. Každé poškození zařízení provozovatele distribuční soustavy musí být okamžitě nahlášeno na bezplatnou linku ČEZ Distribuce 800 850 860, která je Vám k dispozici 24 hodin denně, 7 dní v týdnu.
12. Ukončení stavby musí být neprodleně ohlášeno příslušnému provozovatelův útvaru.
13. **Po dokončení stavby provozovatel distribuční soustavy nesouhlasí s vyhlášením ochranného pásma nových rozvodů, které jsou budovány, protože se již jedná o práce v ochranném pásmu zařízení provozovatele distribuční soustavy. Případné opravy nebo rekonstrukce na svém zařízení nebude provozovatel distribuční soustavy provádět na výjimku z ochranného pásma nebo na základě souhlasu s činností v tomto pásmu.**

Případné nedodržení uvedených podmínek bude řešeno příslušným stavebním úřadem nebo nahlášeno Energetickému regulačnímu úřadu jako správní delikt ve smyslu příslušného ustanovení energetického zákona spočívající v porušení zákazu provádět činnosti v ochranných pásmech dle § 46 uvedeného zákona.

PODMÍNKY PRO PROVÁDĚNÍ ČINNOSTÍ V OCHRANNÝCH PÁSMECH NADZEMNÍCH VEDENÍ

Ochranné pásmo nadzemního vedení distribuční soustavy podle § 46 odst. 3 zákona č. 458/2000 Sb., o podmínkách podnikání a o výkonu státní správy v energetických odvětvích a o změně některých zákonů (energetický zákon), je souvislý prostor vymezený svislými rovinami vedenými po obou stranách vedení ve vodorovné vzdálenosti měřené kolmo na vedení, které činí od krajního vodiče vedení na obě jeho strany:

- a) u napětí nad 1 kV a do 35 kV včetně
 - pro vodiče bez izolace 7 metrů (resp. 10 metrů u zařízení postaveného do 31. 12. 1994, vyjma lesních průseků, kde rozsah ochranného pásma i do uvedeného data činí 7 metrů),
 - pro vodiče s izolací základní 2 metry,
 - pro závěsná kabelová vedení 1 metr;
- b) u napětí nad 35 kV do 110 kV včetně
 - pro vodiče bez izolace 12 metrů (resp. 15 metrů u zařízení postaveného do 31. 12. 1994),
 - pro vodiče s izolací základní 5 metrů;
- c) u zařízení sítě pro elektronickou komunikaci 1 metr od krajního vedení.

Poznámka: Nadzemní vedení nízkého napětí (do 1 kV) není chráněno ochranným pásmem. Při činnostech prováděných v jeho blízkosti (práce v blízkosti) je nutné dodržet vzdálenosti dané ČSN EN 50110-1.

V ochranném pásmu nadzemního vedení je podle § 46 odst. 8 a 9 energetického zákona zakázáno:

- 1. zřizovat bez souhlasu vlastníka těchto zařízení stavby či umisťovat konstrukce a jiná podobná zařízení, jakož i uskladňovat hořlavé a výbušné látky,
- 2. provádět bez souhlasu vlastníka zemní práce,
- 3. provádět činnosti, které by mohly ohrozit spolehlivost a bezpečnost provozu těchto zařízení nebo ohrozit život, zdraví či majetek osob,
- 4. provádět činnosti, které by znemožňovaly nebo podstatně znesnadňovaly přístup k těmto zařízením,
- 5. vysazovat chmelnice a nechávat růst porosty nad výšku 3 metry.

Pokud stavba nebo stavební činnost zasahuje do ochranného pásma nadzemního vedení, je třeba požádat o písemný souhlas vlastníka nebo provozovatele tohoto zařízení na základě § 46 odst. 8 a 11 energetického zákona.

V ochranných pásmech nadzemních energetických vedení a sítí pro elektronickou komunikaci je třeba dále dodržovat následující podmínky:

- 1. Při pohybu nebo pracích v blízkosti elektrického vedení se nesmí osoby, předměty, prostředky nemající povahu jeřábu přiblížit k živým částem vodičů vysokého napětí blíže než 2 metry a u vodičů velmi vysokého napětí blíže než 3 metry (dle PNE 330000-6), pokud není větší vzdálenost stanovena v jiném předpisu (např. ČSN ISO 12480-1).
- 2. Jeřáby a jim podobná zařízení musí být umístěny tak, aby v kterékoli poloze byly všechny jejich části mimo ochranné pásmo vedení, a musí být zamezeno vyvrstvení lana.
- 3. Je zakázáno stavět budovy nebo jiné objekty v ochranných pásmech nadzemních vedení vysokého napětí.
- 4. Je zakázáno, provádět veškeré pozemní práce, při kterých by byla narušena stabilita podpěrných bodů (sloupů nebo stožárů).
- 5. Je zakázáno upevňovat antény, reklamy, ukazatele apod. pod, přes nebo přímo na stožáry elektrického vedení.
- 6. Dodavatel prací musí prokazatelně seznámit své pracovníky, jichž se to týká s ČSN EN 50110-1.
- 7. Pokud není možné dodržet body č. 1 až 4, je možné požádat příslušný provozní útvar provozovatele distribuční soustavy o další řešení (zajištění odborného dohledu pracovníka s elektrotechnickou kvalifikací dle Vyhlášky č. 50/1978 Sb., vypnutí a zajištění zařízení, zaizolování živých částí apod.), pokud nejsou tyto podmínky již součástí jiného vyjádření ke konkrétní stavbě.
- 8. V případě požadavku na vypnutí zařízení po nezbytnou dobu provádění prací je nutné požádat minimálně 2 měsíce před požadovaným termínem. V případě vedení nízkého napětí je možné též požádat o zaizolování části vedení.
- 9. Stavba bude situována tak, aby každá její část včetně dočasných zařízení byla vzdálena nejméně 1,5 m od osy nadzemního zařízení pro elektronickou komunikaci.
- 10. Do vzdálenosti 1,5 metru od osy nadzemního zařízení pro elektronickou komunikaci nebudou používány mechanismy ohrožující provoz zařízení, skladování materiál, zemina, prováděny postřiky nebo jiná činnost, která by mohla ohrozit provoz zařízení nebo jiného zařízení souvisejícího s nadzemní sítí pro elektronickou komunikaci.

Případné nedodržení uvedených podmínek bude řešeno příslušným stavebním úřadem nebo nahlášeno Energetickému regulačnímu úřadu jako správní delikt ve smyslu příslušného ustanovení energetického zákona, spočívající v porušení zákazu provádět činnosti v ochranných pásmech dle § 46 uvedeného zákona.



PODMÍNKY PRO PROVÁDĚNÍ ČINNOSTÍ V OCHRANNÝCH PÁSMECH ELEKTRICKÝCH STANIC

Ochranné pásmo elektrické stanice je stanoveno v § 46 odst. 6 zákona č. 458/2000 Sb., o podmínkách podnikání a o výkonu státní správy v energetických odvětvích a o změně některých zákonů (energetický zákon), a je vymezeno svislými rovinami vedenými ve vodorovné vzdálenosti:

- a) u venkovních elektrických stanic a dále stanic s napětím větším než 52 kV v budovách 20 metrů vně od oplocení nebo v případě, že stanice není oplocena, 20 metrů od vnějšího líce obvodového zdiva,
- b) u stožárových elektrických stanic a věžových stanic s venkovním přívodem s převodem napětí z úrovně nad 1 kV a menší než 52 kV na úroveň nízkého napětí 7 m od vnější hrany půdorysu stanice ve všech směrech,
- c) u kompaktních a zděných el. stanic s převodem napětí z úrovně nad 1 kV a menší než 52 kV na úroveň nízkého napětí 2 metry od vnějšího pláště stanice ve všech směrech,
- d) u vestavěných el. stanic 1 metr vně od obestavění.

V ochranném pásmu elektrické stanice je podle § 46 odst. 8 a 10 energetického zákona zakázáno:

1. zřizovat bez souhlasu vlastníka těchto zařízení stavby či umisťovat konstrukce a jiná podobná zařízení, jakož i uskladňovat hořlavé a výbušné látky,
2. provádět bez souhlasu vlastníka zemní práce,
3. provádět činnosti, které by mohly ohrozit spolehlivost a bezpečnost provozu těchto zařízení nebo ohrozit život, zdraví či majetek osob,
4. provádět činnosti, které by znemožňovaly nebo podstatně znesnadňovaly přístup k těmto zařízením.

Pokud stavba nebo stavební činnost zasahuje do ochranného pásma elektrické stanice, je třeba požádat o písemný souhlas vlastníka nebo provozovatele tohoto zařízení na základě § 46 odst. 8 a 11 energetického zákona.

V ochranném pásmu elektrické stanice je dále zakázáno provádět činnosti, které by mohly mít za následek ohrožení bezpečnosti a spolehlivosti provozu stanice nebo zmenšující či podstatně znesnadňující její obsluhu a údržbu a to zejména:

5. provádět výkopové práce ohrožující zaústění podzemních vedení vysokého a nízkého napětí nebo stabilitu stavební části el. stanice (viz podmínky pro činnosti v ochranných pásmech podzemního vedení),
6. skladovat či umisťovat předměty bránící přístupu do elektrické stanice nebo k rozvaděčům vysokého nebo nízkého napětí,
7. umisťovat antény, reklamy, ukazatele apod.,
8. zřizovat oplocení, které by znemožnilo obsluhu el. stanice.

Případné nedodržení uvedených podmínek bude řešeno příslušným stavebním úřadem nebo nahlášeno Energetickému regulačnímu úřadu jako správní delikt ve smyslu příslušného ustanovení energetického zákona spočívající v porušení zákazu provádět činnosti v ochranných pásmech dle § 46 uvedeného zákona.



PODMÍNKY PRO PROVÁDĚNÍ ČINNOSTÍ V OCHRANNÝCH PÁSMECH NEBO BEZPROSTŘEDNÍ BLÍZKOSTI ZAŘÍZENÍ TECHNICKÉ INFRASTRUKTURY

Ochranné pásmo zařízení technické infrastruktury činí 1 metr po obou stranách od potrubí nebo kabelu.

V ochranném pásmu zařízení technické infrastruktury je zakázáno bez souhlasu společnosti ČEZ Distribuce, a. s., provádět činnosti, které by mohly ohrozit vodárenské, plynárenské, kanalizační nebo jiné zařízení technické infrastruktury, jejich spolehlivost a bezpečnost provozu. Při provádění veškerých činností v ochranném pásmu i mimo ně nesmí dojít k poškození těchto zařízení.

V projektech v bezprostřední blízkosti zařízení technické infrastruktury je nutno dodržet vzájemné vzdálenosti inženýrských sítí dle ČSN 73 6005.

Statutární město Hradec Králové
Československé armády 408
Hradec Králové
500 03 Hradec Králové 3



NAŠE ZNAČKA

VYŘIZUJE / LINKA

ODESLÁNO DNE

001122418821

Iveta Pátková / 800 850 860

17. 12. 2021

Vyjádření k projektové dokumentaci ke stavbě ve smyslu energetického zákona a příslušných technických norem

Vážená paní, vážený pane,

dovolte nám, abychom reagovali na Vaši žádost ze dne 13. 12. 2021, ve které nás žádáte o vydání vyjádření k projektové dokumentaci pro účely stavebního řízení.

V zájmovém území k zamýšlené stavbě a/nebo s ní související činnosti v katastrálním území Rusek vedené pod názvem „*Průtah pěší a cyklistické dopravy v městské části Rusek*“ se nachází zařízení **1 kV** v majetku provozovatele distribuční soustavy společnosti ČEZ Distribuce, a. s.

Sdělujeme Vám, že společnost ČEZ Distribuce, a. s., souhlasí s předloženou projektovou dokumentací.

Platnost tohoto souhlasu je vázána na dodržení následujících podmínek:

1. Podmínkou pro zahájení činnosti v blízkosti zařízení distribuční soustavy, resp. v ochranném pásmu je platné sdělení o existenci zařízení v majetku společnosti ČEZ Distribuce, a. s., pro výše uvedené zájmové území, které získáte prostřednictvím Geoportálu (geoportal.cezdistribuce.cz), při dodržení podmínek uvedených ve sdělení a v tomto vyjádření.
2. V dostatečném časovém předstihu před zahájením prací je nutné podat žádost o udělení souhlasu s činností a umístěním stavby v blízkosti zařízení distribuční soustavy, resp. v ochranném pásmu. Postup a formulář je k dispozici na www.cezdistribuce.cz. Při realizaci stavby je nutné se řídit podmínkami, které budou stanoveny v případě kladného posouzení podané žádosti.
3. Místa křížení a souběhy ostatních zařízení a staveb se zařízeními energetickými, komunikačními sítěmi pro elektronickou komunikaci nebo zařízeními technické infrastruktury musí být vyprojektovány a provedeny v souladu s platnými normami a předpisy, zejména s ČSN 33 2000-5-52, ČSN EN 50110-1, ČSN EN 50341-1, ČSN 73 6005 a PNE 33 0000-6, PNE 33 3301, PNE 34 1050.
4. V případě nadzemního vedení nn budou pro stavby a konstrukce dodrženy odstupové vzdálenosti uvedené v PNE 33 3302 a hranu výkopu doporučujeme při realizaci stavby umístit min. 1 m od základové části podpěrného bodu.

ČEZ Distribuce, a. s.

Korespondenční adresa: Plzeň, Guldenerova 2577/19, PSČ 326 00 | tel.: 800 850 860
e-mail: info@cezdistribuce.cz | www.cezdistribuce.cz | IČO: 24729035, DIČ: CZ24729035 |
zapsaná v obchodním rejstříku vedeném Krajským soudem v Ústí nad Labem, sp. zn. B 2145
Sídlo společnosti: Děčín - Děčín IV-Podmokly, Teplická 874/8, PSČ 405 02

5. Při realizaci stavby a/nebo provádění související činnosti nesmí dojít v žádném případě k nebezpečnému přiblížení osob, věcí, zařízení nebo mechanismů a strojů k živým částem pod napětím, tj. musí být dodržena minimální vzdálenost 1 m od živých částí zařízení nn, 2 m od vedení vn a 3 m od vedení vvn, dle PNE 33 0000-6 s vazbou na ČSN EN 50110-1, pokud není větší vzdálenost stanovena v jiném předpisu (např. ČSN ISO 12480-1). V případě, že nebude možné tuto vzdálenost dodržet, je žadatel povinen požádat o vypnutí předmětného elektrického zařízení, případně o dočasné zaizolování vodičů nn.
6. Pracovníci provádějící práce budou prokazatelně poučeni o nebezpečí, které hrozí při nedodržení bezpečnostních předpisů. S ohledem na provádění prací v blízkosti zařízení distribuční soustavy, resp. v ochranném pásmu upozorňujeme na možnost nebezpečných vlivů od elektrického zařízení. Opatření proti těmto vlivům je na straně žadatele, dodavatele prací nebo jimi pověřených osobách. ČEZ Distribuce, a. s., nepřevzme žádnou zodpovědnost za případné škody, které vzniknou následkem poruchy nebo havárie elektrického zařízení za nepředvídaných okolností nebo nedodržením výše uvedených podmínek.
7. Stavbou nebude narušeno stávající uzemnění nadzemního vedení ani statika podpěrných bodů. Nebude-li možné toto dodržet je nutné situaci řešit formou přeložky zařízení distribuční soustavy ve smyslu § 47 zákona č. 458/2000 Sb., v platném znění.
8. V případě činnosti a/nebo stavby v blízkosti elektrického vedení, resp. v ochranném pásmu bude dotčený prostor ze všech stran možného přístupu/vjezdu po celou dobu realizace viditelně označen výstražnou cedulí.
9. Umístěním stavby nesmí dojít ke ztížení přístupu našich pracovníků a pracovníků námi pověřených firem k zařízení v majetku společnosti ČEZ Distribuce, a. s. Při případné úpravě povrchu nesmí dojít ke změně výškové nivelity země oproti současnému stavu.
10. Musí být dodrženy Podmínky pro práce v ochranných pásmech zařízení, které jsou v platném znění k dispozici na www.cezdistribuce.cz, popř. jsou součástí vydaného sdělení o existenci zařízení v majetku společnosti ČEZ Distribuce, a. s.
11. Dojde-li k obnažení podzemního vedení nebo k poškození energetického zařízení, sítě pro elektronickou komunikaci nebo zařízení se sítí pro elektronickou komunikaci související nebo zařízení technické infrastruktury ve vlastnictví ČEZ Distribuce, a. s., nahláste nám prosím tuto skutečnost bezodkladně jako poruchu na bezplatnou linku 800 850 860. Poškození nebo mimořádné události způsobené na zařízení žadatelem, dodavatelem prací nebo jimi pověřenými osobami budou opraveny na náklady viníka. Zahrnutí obnažených, případně poškozených částí podzemního vedení může být provedeno pouze po souhlasu vydaném společností ČEZ Distribuce, a. s.
12. Toto vyjádření se nevztahuje na zařízení v majetku společností ČEZ ICT Services, a. s., a Telco Pro Services, a. s.
13. Toto vyjádření nenahrazuje souhlas k zajištění příkonu elektrické energie.

Platnost tohoto vyjádření je 1 rok od data vydání.

Zjistí-li provozovatel distribuční soustavy, že nejsou dodrženy stanovené podmínky, vyhrazuje si právo kdykoli odvolat své souhlasné vyjádření.

S pozdravem



Zdeněk Jirout
Vedoucí oddělení SEM Sítě
ČEZ Distribuce, a. s.

Ing. Radim Doleček - INGPROservis
Švermova 740
Česká Skalice
552 03 Česká Skalice



NAŠE ZNAČKA

VYŘIZUJE / LINKA

ODESLÁNO DNE

001123063214

Jan Novák / 800 850 860

10. 1. 2022

Vyjádření k žádosti o souhlas s činností a/nebo s umístěním stavby v ochranném pásmu zařízení distribuční soustavy

Vážená paní, vážený pane,

dovolte nám, abychom reagovali na Vaši žádost ze dne 5. 1. 2022, ve které nás žádáte o souhlas s činností a/nebo umístěním stavby v blízkosti zařízení distribuční soustavy, resp. v ochranném pásmu zařízení distribuční soustavy (dále jen „zařízení“) v majetku společnosti ČEZ Distribuce, a. s.

Stavba a/nebo s ní související činnost v katastrálním území Rusek vedená pod názvem **“Průtah pěší a cyklistické dopravy v městské části Rusek”** se nachází v blízkosti zařízení distribuční soustavy, resp. zasahuje do ochranného pásma zařízení **podzemní kabelové vedení 1kV** v majetku provozovatele distribuční soustavy společnosti ČEZ Distribuce, a. s.

Jménem společnosti ČEZ Distribuce, a. s., Vám sdělujeme, že udělujeme souhlas s činností a/nebo umístěním stavby v blízkosti zařízení distribuční soustavy, resp. v ochranném pásmu předmětného zařízení.

Toto vyjádření pozbývá platnosti, nebude-li činnost a/nebo stavba zahájena do 1 roku od udělení souhlasu.

Platnost tohoto souhlasu je vázána na dodržení následujících podmínek:

1. Podmínkou pro zahájení činnosti v blízkosti zařízení distribuční soustavy, resp. v ochranném pásmu je platné sdělení o existenci zařízení v majetku společnosti ČEZ Distribuce, a. s., pro výše uvedené zájmové území, které získáte prostřednictvím Geoportálu (geoportal.cezdistribuce.cz), při dodržení podmínek uvedených ve sdělení a v tomto vyjádření.
2. Místa křížení a souběhy ostatních zařízení a staveb se zařízeními energetickými, komunikačními sítěmi pro elektronickou komunikaci nebo zařízeními technické infrastruktury musí být vyprojektovány a provedeny v souladu s platnými normami a předpisy, zejména s ČSN 33 2000-5-52, ČSN EN 50110-1, ČSN EN 50341-1, ČSN 73 6005 a PNE 33 0000-6, PNE 33 3301, PNE 34 1050.
3. V případě nadzemního vedení nn budou pro stavby a konstrukce dodrženy odstupové vzdálenosti uvedené v PNE 33 3302 a hranu výkopu doporučujeme při realizaci stavby umístit min. 1 m od základové části podpěrného bodu.

ČEZ Distribuce, a. s.

Korespondenční adresa: Plzeň, Guldenerova 2577/19, PSČ 326 00 | tel.: 800 850 860
e-mail: info@cezdistribuce.cz | www.cezdistribuce.cz | IČO: 24729035, DIČ: CZ24729035 |
zapsaná v obchodním rejstříku vedeném Krajským soudem v Ústí nad Labem, sp. zn. B 2145
Sídlo společnosti: Děčín - Děčín IV-Podmokly, Teplická 874/8, PSČ 405 02

4. Při realizaci stavby a/nebo provádění související činnosti nesmí dojít v žádném případě k nebezpečnému přiblížení osob, věcí, zařízení nebo mechanismů a strojů k živým částem pod napětím, tj. musí být dodržena minimální vzdálenost 1 m od živých částí zařízení nn, 2 m od vedení vn a 3 m od vedení vvn dle PNE 33 0000-6 s vazbou na ČSN EN 50110-1, pokud není větší vzdálenost stanovena v jiném předpisu (např. ČSN ISO 12480-1). V případě, že nebude možné tuto vzdálenost dodržet, je žadatel povinen požádat o vypnutí předmětného elektrického zařízení, případně o dočasné zaizolování vodičů nn.
5. Pracovníci provádějící práce budou prokazatelně poučeni o nebezpečí, které hrozí při nedodržení bezpečnostních předpisů. S ohledem na provádění prací v blízkosti zařízení distribuční soustavy, resp. v ochranném pásmu upozorňujeme na možnost nebezpečných vlivů od elektrického zařízení. Opatření proti těmto vlivům je na straně žadatele, dodavatele prací nebo jimi pověřených osobách. ČEZ Distribuce, a. s., nepřevezme žádnou zodpovědnost za případné škody, které vzniknou následkem poruchy nebo havárie elektrického zařízení za nepředvídaných okolností nebo nedodržením výše uvedených podmínek.
6. Stavbou nebude narušeno stávající uzemnění nadzemního vedení ani statika podpěrných bodů. Nebude-li možné toto dodržet je nutné situaci řešit formou přeložky zařízení distribuční soustavy ve smyslu § 47 zákona č. 458/2000 Sb., v platném znění.
7. V případě činnosti a/nebo stavby v blízkosti elektrického vedení, resp. v ochranném pásmu bude dotčený prostor ze všech stran možného přístupu/vjezdu po celou dobu realizace viditelně označen výstražnou cedulí.
8. Umístěním stavby nesmí dojít ke ztížení přístupu našich pracovníků a pracovníků námi pověřených firem k zařízení v majetku společnosti ČEZ Distribuce, a. s. Při případné úpravě povrchu nesmí dojít ke změně výškové nivelity země oproti současnému stavu.
9. Musí být dodrženy Podmínky pro práce v ochranných pásmech zařízení, které jsou v platném znění k dispozici na www.cezdistribuce.cz, popř. jsou součástí vydaného sdělení o existenci zařízení v majetku společnosti ČEZ Distribuce, a. s.
10. Dojde-li k obnažení podzemního vedení nebo k poškození energetického zařízení, sítě pro elektronickou komunikaci nebo zařízení se sítí pro elektronickou komunikaci související nebo zařízení technické infrastruktury ve vlastnictví ČEZ Distribuce, a. s., nahlaste nám prosím tuto skutečnost bezodkladně jako poruchu na bezplatnou linku 800 850 860. Poškození nebo mimořádné události způsobené na zařízení žadatelem, dodavatelem prací nebo jimi pověřenými osobami budou opraveny na náklady viníka. Zahrnutí obnažených, případně poškozených částí podzemního vedení může být provedeno pouze po souhlasu vydaném společností ČEZ Distribuce, a. s.
11. Toto vyjádření se nevztahuje na zařízení v majetku společností ČEZ ICT Services, a. s., a Telco Pro Services, a. s.

Provozovatel distribuční soustavy si vyhrazuje právo odvolat souhlas kdykoli, zjistí-li, že podmínky stanovené v tomto vyjádření nejsou dodrženy. Pokud zjištěné nedostatky nebyly odstraněny ani na základě písemné výzvy ve stanoveném termínu, je žadatel povinen uvést ochranné pásmo do původního stavu a zdržet se provozování jakékoli činnosti, kterou zákon výslovně zakazuje.

S pozdravem



Zdeněk Jirout
Vedoucí oddělení SEM Sítě
ČEZ Distribuce, a. s.



ŽADATEL

Ing. Radim Doleček

NAŠE ZNAČKA
0700607058

VYŘIZUJE / LINKA

VYŘÍZENO DNE
19.09.2022

Sdělení o existenci komunikačního vedení společnosti ČEZ ICT Services, a. s.

Název akce: **Průtah pěší a cyklistické dopravy v městské části Rusek**

Účel: **Sloučené územní a stavební řízení**

Vážený zákazníku,
dovolujeme si reagovat na Vaši žádost číslo 0700607058 ze dne 19.09.2022, která se týkala sdělení o existenci komunikačního zařízení na Vámi určeném zájmovém území.

Dle vědomí společnosti ČEZ ICT Services, a. s., se na Vámi vymezeném zájmovém území:
nenachází komunikační zařízení v majetku společnosti ČEZ ICT Services, a. s.

Zároveň si Vás dovoluujeme upozornit, že není vyloučeno, že se ve Vámi vymezeném zájmovém území nachází jiné zařízení, které není v majetku společnosti ČEZ ICT Services, a. s.

Toto sdělení je platné do 19.09.2023.

V souvislosti s výše uvedeným si Vás dovoluujeme upozornit, že sdělení o existenci či neexistenci sítí představuje skutečnosti tvořící obchodní tajemství společnosti ČEZ ICT Services, a. s. Poskytnuté informace jsou dále také důvěrnými informacemi společnosti ČEZ ICT Services, a. s. Z výše uvedených důvodů si Vás proto společnost ČEZ ICT Services, a. s., dovoluje upozornit, že s poskytnutými informacemi je potřeba nakládat dle platných právních předpisů, v opačném případě se vystavujete postihu ve smyslu platné právní úpravy. V této souvislosti si Vás dovoluujeme rovněž upozornit, že požadované informace nesmí být předány, sděleny, využity, zpřístupněny, či jiným způsobem postoupeny na jakoukoli třetí osobu bez předchozího prokazatelného souhlasu společnosti ČEZ ICT Services, a. s. Informace o existenci sítí mohou být využity pouze pro účel, pro který byly vyžádány.

ČEZ ICT Services, a. s.

Praha, Praha 4
Duhová 1531/3
PSČ 140 53
IČ: 26470411

Přílohy

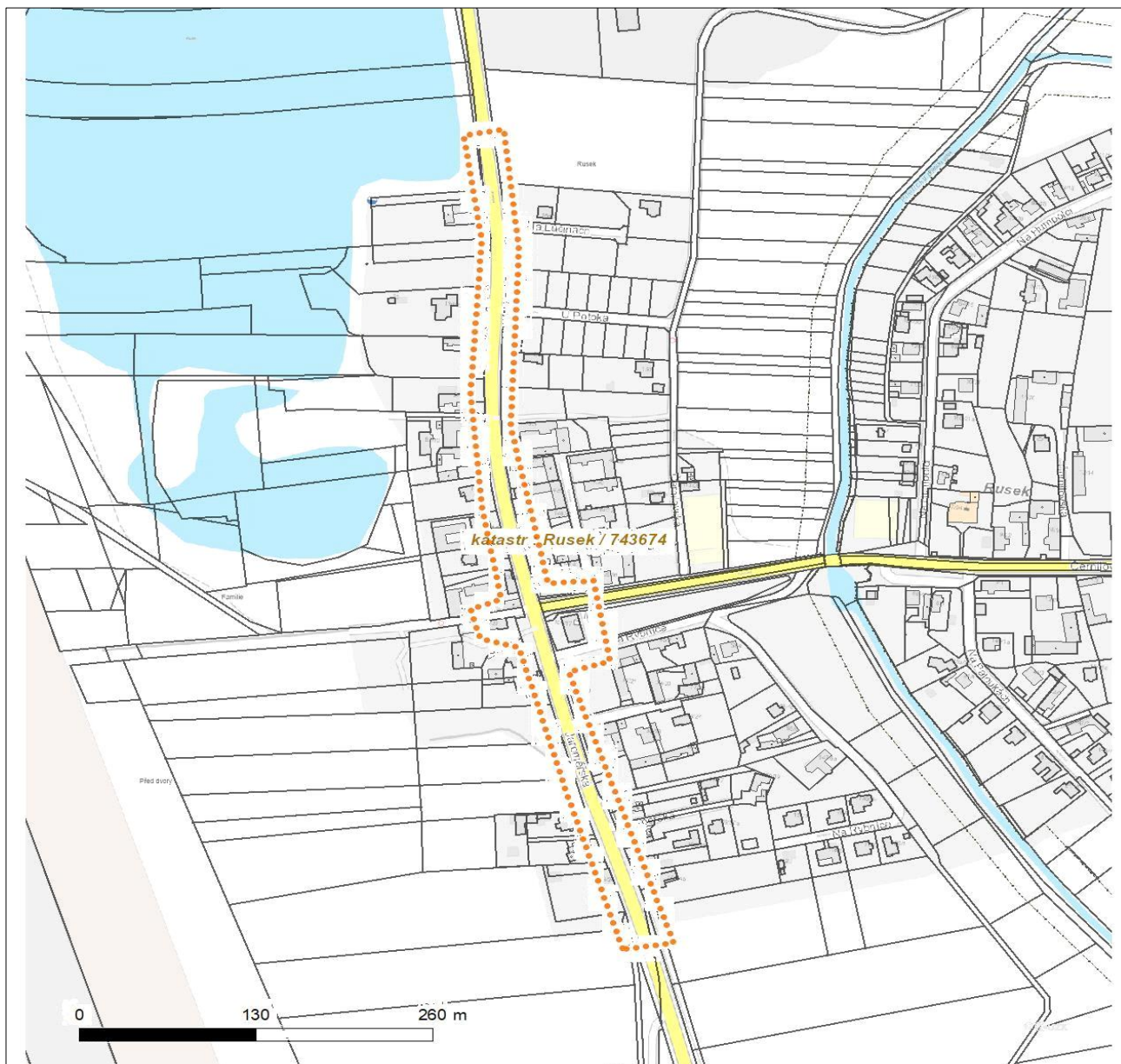
Situační výkres zájmového území



Platí pouze se sdělením číslo 0700607058.

Zakreslené polohy zařízení v příloze jsou pouze informativní.

Situační výkres zájmového území



LEGENDA

- | | |
|-----------------------------------|-------------------------------|
| ■ ■ ■ ■ Nadzemní optické vedení | — Radioreléový spoj vzduch |
| — Podzemní optické vedení | Zájmové území |
| ■ ■ ■ ■ Nadzemní metalické vedení | — Hranice katastrálního území |
| — Podzemní metalické vedení | |



ŽADATEL

Ing. Radim Doleček

NAŠE ZNAČKA
0201469768

VYŘIZUJE / LINKA

VYŘÍZENO DNE
19.09.2022

Sdělení o existenci komunikačního vedení společnosti Telco Pro Services, a. s.

Název akce: **Průtah pěší a cyklistické dopravy v městské části Rusek**

Účel: **Sloučené územní a stavební řízení**

Vážený zákazníku,
dovolujeme si reagovat na Vaši žádost číslo 0201469768 ze dne 19.09.2022, která se týkala sdělení o existenci komunikačního zařízení na Vámi určeném zájmovém území.

Dle vědomí společnosti Telco Pro Services, a. s., se na Vámi vymezeném zájmovém území:
nenachází komunikační zařízení v majetku společnosti Telco Pro Services, a. s.

Zároveň si Vás dovoluujeme upozornit, že není vyloučeno, že se ve Vámi vymezeném zájmovém území nachází jiné zařízení, které není v majetku společnosti Telco Pro Services, a. s.

Toto sdělení je platné do 19.09.2023.

V souvislosti s výše uvedeným si Vás dovoluujeme upozornit, že sdělení o existenci či neexistenci sítí představuje skutečnosti tvořící obchodní tajemství společnosti Telco Pro Services, a. s. Poskytnuté informace jsou dále také důvěrnými informacemi společnosti Telco Pro Services, a. s. Z výše uvedených důvodů si Vás proto společnost Telco Pro Services, a. s., dovoluje upozornit, že s poskytnutými informacemi je potřeba nakládat dle platných právních předpisů, v opačném případě se vystavujete postihu ve smyslu platné právní úpravy. V této souvislosti si Vás dovoluujeme rovněž upozornit, že požadované informace nesmí být předány, sděleny, využity, zpřístupněny, či jiným způsobem postoupeny na jakoukoli třetí osobu bez předchozího prokazatelného souhlasu společnosti Telco Pro Services, a. s. Informace o existenci sítí mohou být využity pouze pro účel, pro který byly vyžádány.

S pozdravem

Telco Pro Services, a. s.

Praha, Praha 4
Duhová 1531/3
PSČ 140 00
IČ: 29148278

Přílohy

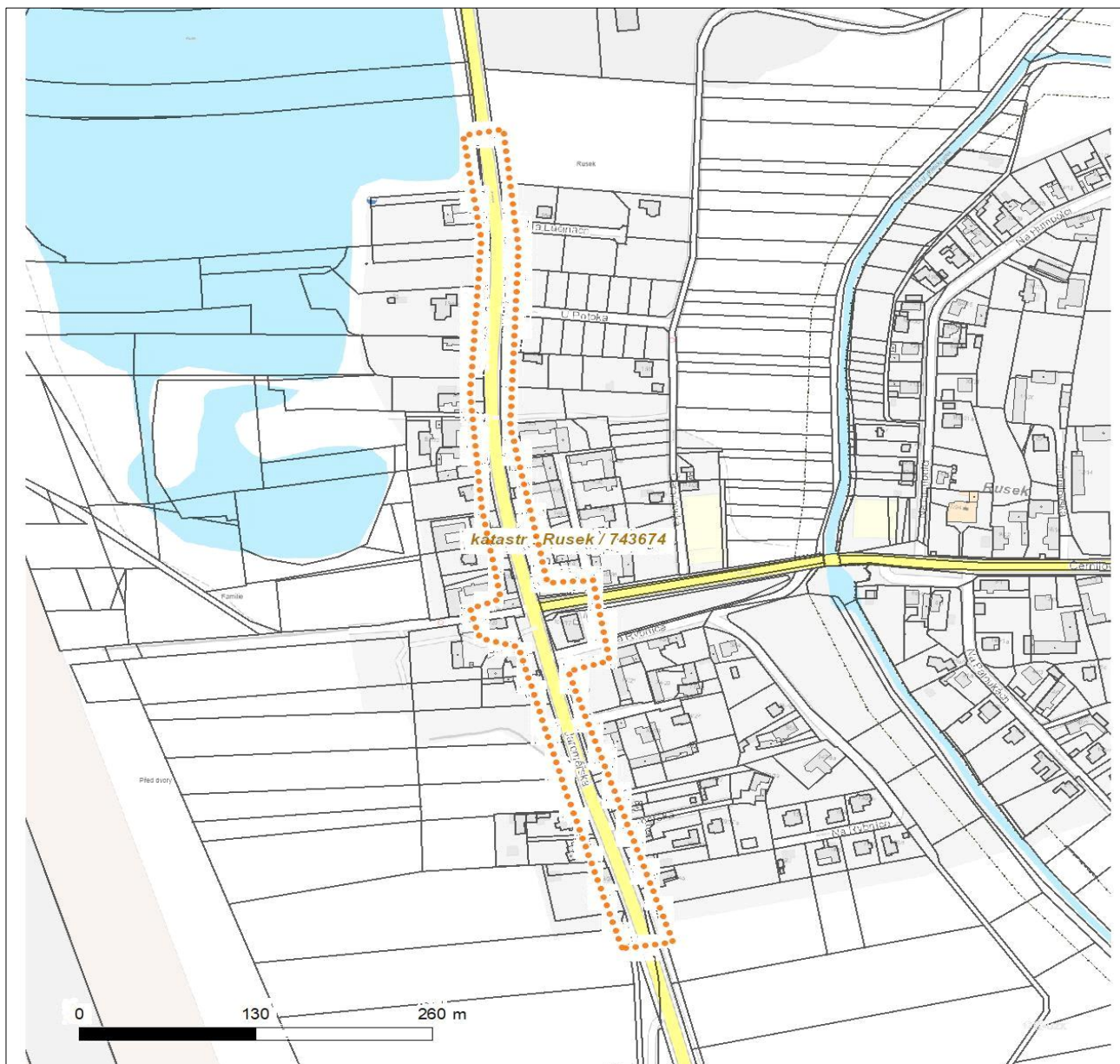
Situační výkres zájmového území



Platí pouze se sdělením číslo 0201469768.

Zakreslené polohy zařízení v příloze jsou pouze informativní.

Situační výkres zájmového území



LEGENDA

- | | |
|-------------------------------------|-------------------------------|
| ■ ■ ■ ■ ■ Nadzemní optické vedení | — Radioreléový spoj vzduch |
| — Podzemní optické vedení | Zájmové území |
| ■ ■ ■ ■ ■ Nadzemní metalické vedení | — Hranice katastrálního území |
| — Podzemní metalické vedení | |



naše značka
5002518373

vyřizuje
Miloš Vávra

datum
10.01.2022

Ing. Radim Doleček
Švermova 740
55203 Česká Skalice

Věc:

Průtah pěší a cyklistické dopravy v městské části Rusek

K.ú. - p.č.: Rusek

Stavebník: Statutární město Hradec Králové, Československé armády 408/51, 50003 Hradec Králové

Účel stanoviska: Povolení stavby - stavební režim (ÚR+SP)

GasNet, s.r.o., jako provozovatel distribuční soustavy (PDS) a technické infrastruktury, zastoupený GasNet Služby, s.r.o., vydává toto stanovisko:

V ZÁJMOVÉM ÚZEMÍ STAVBY SE NACHÁZÍ TATO PLYNÁRENSKÁ ZAŘÍZENÍ A PLYNOVODNÍ PŘÍPOJKY:

STL plynovod PE dn 63 a STL plynovodní přípojky PE dn 32

- Při realizaci stavby požadujeme přednostně dodržovat ochranné pásmo 1,0m od plynovodu a přípojek. Pokud nebude možno dodržet uložení mimo ochranné pásmo (1,0m), nutno dodržet minimální vzdálenosti při souběhu a křížení dle ČSN 73 6005 tab. A.1 a A.2.
- Veškeré stavební práce musí být vykonávány tak, aby v žádném případě nenarušily bezpečný provoz uvedených plynárenských zařízení a plynovodních přípojek.
- Před zahájením stavební činnosti v ochranném pásmu plynárenských zařízení bude provedeno vytýčení trasy a přesné určení uložení plynárenského zařízení.
- Při realizaci stavby je nutno dodržovat veškerá pravidla stanovená pro práce v ochranném pásmu plynárenského zařízení, které činí 1 m na každou stranu měřeno kolmo od osy plynovodu a přípojek. V tomto pásmu nesmí být umístovány žádné nadzemní stavby, prováděna skládka materiálu a výšková úprava terénu. Případné dočasné zařízení staveniště (maringotky, mobilní buňky atd.) umístit min. 1 m od plynovodu a přípojeky.
- Po odstranění konstrukce chodníku a vozovky v úrovni zemní pláně požadujeme chránit plynovodní přípojky a plynovody umístěné v chodníku a vozovce před mechanickým poškozením při pojíždění betonovými panely, popř. ocelovými plechy o tloušťce min. 3 cm.
- Požadujeme zachovat stávající niveletu vozovky a chodníku (navýšenou nově max. o +12cm). Parkovací stání doporučujeme provést ze zámkové dlažby.
- Dopravní značení musí být umístěno od stávajícího plynárenského zařízení v minimální vzdálenosti 1 m.
- Při stavbě nesmí dojít k přemístění nebo poškození nadzemních částí plynovodů a přípojek (poklopy uzávěrů, číhaček, orientační sloupky, apod.)
- Pokud při rekonstrukci chodníků a komunikace bude zjištěno, že některé plynovody nebo přípojky budou mít vůči nové niveletě krytí menší jak 80 cm, bude nutné provést přeložku těchto plynárenských zařízení tak, aby bylo dosaženo požadovaného krytí. Tyto práce budou provedeny v souladu se zákonem č. 458/2000 Sb. v platném znění jako přeložka plynárenského zařízení na náklady investora.
- Při vysazování stromů a okrasných dřevin požadujeme dodržet od stávajícího plynárenského zařízení vzdálenost minimálně 2 metry na obě strany od osy plynovodu.
- Po odtěžení stávající konstrukce chodníků a vozovky bude podstatně sníženo krytí stávajícího plynovodu a přípojek. Proto je vyloučeno použití těžké mechanizace (zejména válců s trny, zemních fréz atd.) přímo nad potrubím.

GasNet Služby, s.r.o.

Plynárenská 499/1 · Zábřovice · 602 00 Brno · T 555 90 10 10 · www.gasnet.cz

IČ: 27935311 · DIČ: CZ27935311

Zápis do obchodního rejstříku: Krajský soud v Brně, sp. zn. C 57165, dne 26. 7. 2007

Certificate of incorporation: Regional Court in Brno, ref. number C 57165, on 26th July 2007

Zákaznická linka GasNet 555 90 10 10, info@gasnet.cz, www.gasnet.cz

- Stavební objekty (např. nové uliční vpusti, ..) musí být umístěny od stávajícího plynárenského zařízení a plynovodních přípojek v zastavěném území obce v minimální vzdálenosti 1,0 m od okraje plynovodu měřeno kolmo na obrys plynovodu.

- Toto stanovisko neřeší původní záměr zřizování nových tras pro cyklisty.

Stanovisko řeší pouze chodník 1,5m šíře s tím, že cyklistická doprava bude vyřešena jiným způsobem (např. ochranným pruhem pro cyklisty na stávající komunikaci).

V rozsahu této stavby souhlasíme s povolením stavby dle zákona 183/2006 Sb. ve znění pozdějších předpisů. Tento souhlas platí pro územní řízení, řízení o územním souhlasu, veřejnoprávní smlouvy pro umístění stavby, zjednodušené územní řízení, ohlášení, stavební řízení, společné územní a stavební řízení, veřejnoprávní smlouvu o provedení stavby nebo oznámení stavebního záměru s certifikátem autorizovaného inspektora.

V zájmovém území se mohou nacházet plynárenská zařízení jiných vlastníků či správců, případně i dlouhodobě nefunkční/neprovozovaná plynárenská zařízení bez dostupných informací o jejich poloze a vlastnictví.

Plynárenská zařízení a plynovodní přípojky (dále jen PZ) jsou dle ust. § 2925 zákona č. 89/2012 Sb., občanského zákoníku, provozovány jako zařízení zvláště nebezpečná a z tohoto důvodu jsou chráněna ochranným pásmem dle zákona č. 458/2000 Sb. ve znění pozdějších předpisů.

Rozsah ochranného pásma je stanoven v zákoně 458/2000 Sb. ve znění pozdějších předpisů.

Stavební činnosti je možné realizovat pouze při dodržení podmínek stanovených v tomto stanovisku. Nebudou-li tyto podmínky dodrženy, budou stavební činnosti považovány dle § 68 zákona č. 458/2000 Sb. ve znění pozdějších předpisů za činnost bez našeho předchozího souhlasu. Při každé změně projektu nebo stavby (zejména trasy navrhovaných inženýrských sítí) je nutné požádat o nové stanovisko k této změně.

Nedodržení podmínek uvedených v tomto stanovisku zakládá odpovědnost stavebníka za vzniklé škody.

Za stavební činnosti se pro účely tohoto stanoviska považují všechny činnosti prováděné v ochranném pásmu PZ (tzn. bezvýkopové technologie a terénní úpravy) a činnosti mimo ochranné pásmo, pokud by takové činnosti mohly ohrozit bezpečnost a spolehlivost PZ (např. trhací práce, sesuvy půdy, vibrace, apod.).

Případné zřizování stavenišť, skladování materiálů, stavebních strojů apod. bude realizováno mimo ochranné pásmo PZ (není-li ve stanovisku uvedeno jinak).

Při použití nákladních vozidel, stavebních strojů a mechanismů požadujeme zabezpečit případný přejezd přes PZ uložením betonových panelů v místě přejezdu PZ.

PŘI REALIZACI STAVBY BUDOU DODRŽENY TYTO PODMÍNKY PRO PROVÁDĚNÍ STAVEBNÍ ČINNOSTI:

(1) Před zahájením stavební činnosti bude provedeno vytyčení trasy a přesné určení uložení PZ. Vytyčení trasy provede příslušná regionální oblast ZDARMA. Formulář a kontakt naleznete na <https://www.gasnet.cz/cs/ds-vytyceni-pz/>, lze využít QR kód, který je uveden v tomto stanovisku. Při podání žádosti uvede žadatel naši značku (číslo jednací) uvedenou v úvodu tohoto stanoviska a sdělí termín zahájení a ukončení stavby. O provedeném vytyčení trasy bude sepsán protokol. Přesné určení uložení PZ (sondou) je povinen provést stavebník na svůj náklad.
BEZ VYTYČENÍ TRASY A PŘESNÉHO URČENÍ ULOŽENÍ PZ STAVEBNÍKEM NESMÍ BÝT VLASTNÍ STAVEBNÍ ČINNOST ZAHÁJENA. VYTYČENÍ POVAŽUJEME ZA ZAHÁJENÍ STAVEBNÍ ČINNOSTI V OCHRANNÉM A BEZPEČNOSTNÍM PÁSMU PZ. PROTOKOL O VYTYČENÍ MÁ PLATNOST 2 MĚSÍCE.

(2) Stavebník je povinen stavebnímu podnikateli prokazatelně předat kopii tohoto stanoviska. Převzetí kopie stvrdí stavební podnikatel stavebníkovi svým podpisem a zápisem do stavebního deníku. Pracovníci provádějící stavební činnosti budou prokazatelně seznámeni s polohou PZ, rozsahem ochranného pásma a těmito podmínkami.

(3) Bude dodržena mj. ČSN 73 6005, TPG 702 01, TPG 702 04, TPG 700 03, zákon č. 458/2000 Sb. ve znění pozdějších předpisů, případně další předpisy související s uvedenou stavbou.

(4) Při provádění stavební činnosti v ochranném pásmu PZ vč. přesného určení uložení PZ je stavebník povinen učinit taková opatření, aby nedošlo k poškození PZ nebo ovlivnění jejich bezpečnosti a spolehlivosti provozu. Nebude použito nevhodného nářadí, zemina bude těžena pouze ručně bez použití pneumatických, elektrických, bateriových a motorových nářadí.

(5) V případě použití bezvýkopových technologií (např. protlaku) bude před zahájením stavební činnosti provedeno úplné obnažení PZ v místě křížení na náklady stavebníka. Technologie musí být navržena tak, aby v místě křížení nebo souběhu s PZ byl dostatečný stranový nebo výškový odstup od PZ, který zajistí nepoškození PZ během prací a to s ohledem na použitou bezvýkopovou technologii a všechny její účinky na okolní terén. V případě, že nemůže být tato podmínka dodržena, nesmí

být použita bezvýkopová technologie.

(6) Odkrytá PZ budou v průběhu nebo při přerušení stavební činnosti řádně zabezpečena proti jejich poškození.

(7) Poklopy uzávěrů a ostatních armatur na PZ, vč. hlavních uzávěrů plynu (HUP) na odběrném plynovém zařízení udržovat stále přístupné a funkční po celou dobu trvání stavební činnosti.

(8) Bude zachována hloubka uložení PZ (není-li ve stanovisku uvedeno jinak).

(9) Stavebník je povinen neprodleně oznámit každé i sebemenší poškození PZ (vč. drobných vrypů do PE potrubí, poškození izolace, signalizačního vodiče, výstražné fólie, markeru atd.) na telefon 1239.

(10) Před provedením zásypu výkopu a v průběhu stavby bude provedena kontrola dodržení podmínek stanovených pro stavební činnosti v ochranném pásmu PZ. Povinnost kontroly se vztahuje i na PZ, která nebyla odhalena. Kontrolu provede příslušná regionální oblast (formulář a kontakt naleznete na <https://www.gasnet.cz/cs/ds-vytyceni-pz/>, lze využít QR kód, který je uveden v tomto stanovisku). Při žádosti uvede žadatel naši značku (číslo jednací) uvedenou v úvodu tohoto stanoviska. Kontrolu je třeba objednat min. 5 dnů předem.

Předmětem kontroly je také ověření dodržení stanovené odstupové vzdálenosti staveb, které byly povoleny v ochranném a bezpečnostním pásmu PZ.

(11) O provedené kontrole bude sepsán protokol. Bez provedené kontroly nesmí být PZ zasypána. Stavebník je povinen na základě výzvy provozovatele PZ, nebo jeho zástupce doložit průkaznou dokumentaci o nepoškození PZ během výstavby nebo provést na své náklady kontrolní sondy v místě styku stavby s PZ.

(12) Plynárenské zařízení a plynovodní přípojky budou před zásypem výkopu řádně podsypány a obsypány, bude provedeno zhutnění a bude osazena výstražná fólie žluté barvy, to vše v souladu s předpisem provozovatele distribuční soustavy „Zásady pro projektování, výstavbu, rekonstrukce a opravy“, který naleznete na <https://www.gasnet.cz/cs/technicke-dokumenty/> a v souladu s ČSN EN 12007-1-4, TPG 702 01, TPG 702 04.

(13) Neprodleně po skončení stavební činnosti budou řádně osazeny všechny poklopy a nadzemní prvky PZ.

(14) Pokud stavebník nedodrží podmínky stanovené tímto stanoviskem bude činnost stavebníka vyhodnocena provozovatelem PZ jako narušení ochranného nebo bezpečnostního pásma PZ a budou z toho vyvozeny příslušné důsledky.

Platí pouze pro území vyznačené v příloze tohoto stanoviska a to 24 měsíců ode dne jeho vydání.

V případě dotčení pozemku v majetku společnosti GasNet, s.r.o. je třeba dále projednat smluvní vztah k tomuto pozemku. Kontakt na projednání naleznete na adrese www.gasnet.cz/cs/kontaktni-system/, činnost Smluvní vztahy - pozemky a budovy plynárenských zařízení.

Za správnost a úplnost dokumentace předložené s žádostí včetně jejího souladu s platnými předpisy plně zodpovídá její zpracovatel. Stanovisko nenahrazuje případná další stanoviska k jiným částem stavby.

V případě další korespondence nebo jednání (např. změna stavby) uvádějte naši značku - 5002518373 a datum tohoto stanoviska. Kontakty jsou k dispozici na <https://www.gasnet.cz/cs/kontaktni-system/>.



GasNet, s.r.o.
zastoupená společností GasNet Služby, s.r.o., IČ 27935311
Miloš Vávra
Technik externích požadavků-Čechy
Oddělení zpracování ext. požadavků-Čechy
MILOS.VAVRA@GASNET.CZ



Zažádejte o vytyčení

Přílohy: Detailní zákres plynárenského zařízení, Ověřená příloha žadatele, Ověřená příloha žadatele

Příloha: Detailní zakres plynárenského zařízení. Tato příloha je nedílnou součástí stanoviska č. 5002518373 ze dne 10.01.2022.

Provozovatel DS: GasNet, s.r.o.; Stavebník: Statutární město Hradec Králové, Československé armády 408/51, 50003 Hradec Králové. K.ú.: Rusek.



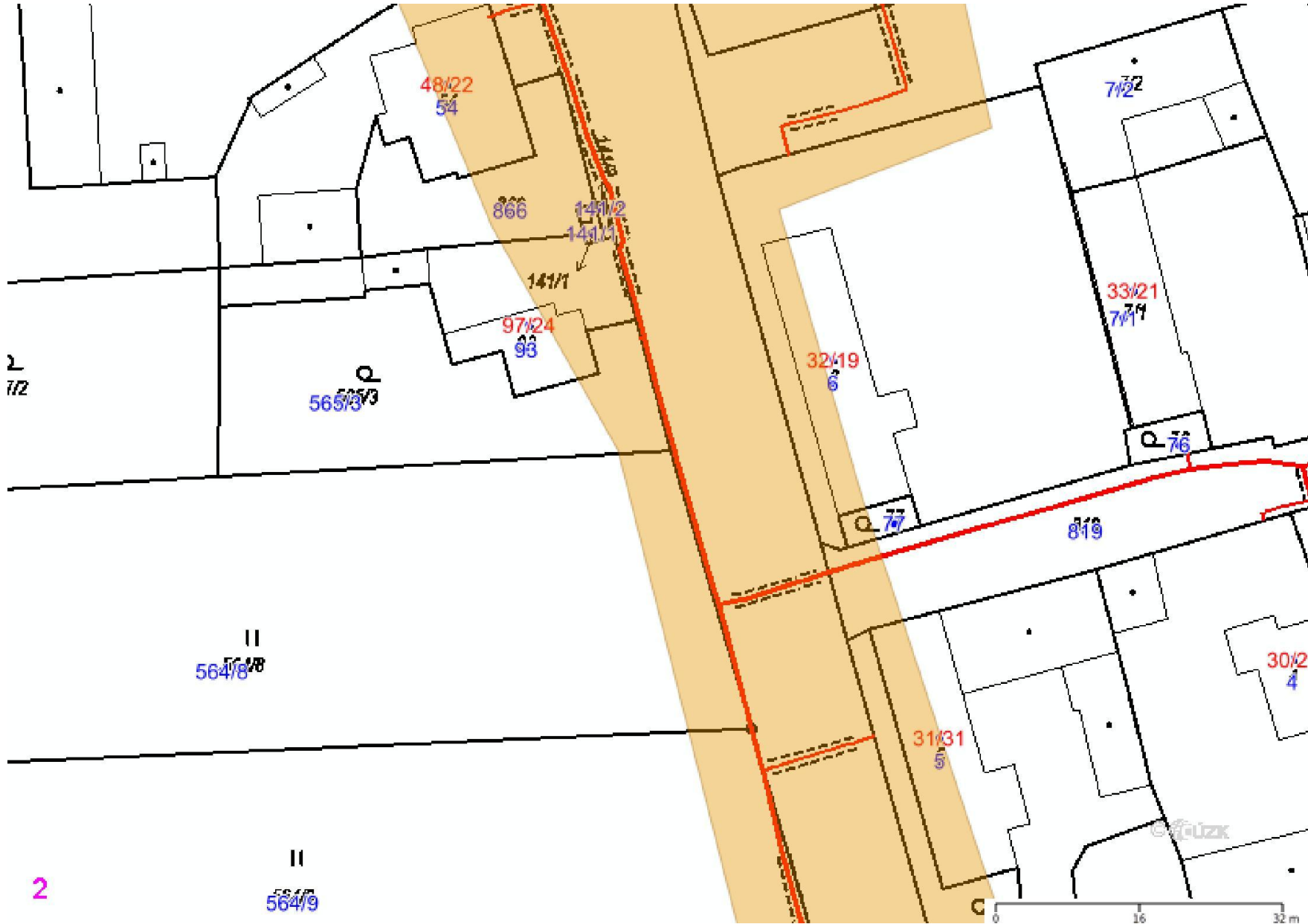
Příloha: Detailní zakres plynárenského zařízení. Tato příloha je nedílnou součástí stanoviska č. 5002518373 ze dne 10.01.2022.

Provozovatel DS: GasNet, s.r.o.; Stavebník: Statutární město Hradec Králové, Československé armády 408/51, 50003 Hradec Králové. K.ú.: Rusek.



Příloha: Detailní zákres plynárenského zařízení. Tato příloha je nedílnou součástí stanoviska č. 5002518373 ze dne 10.01.2022.

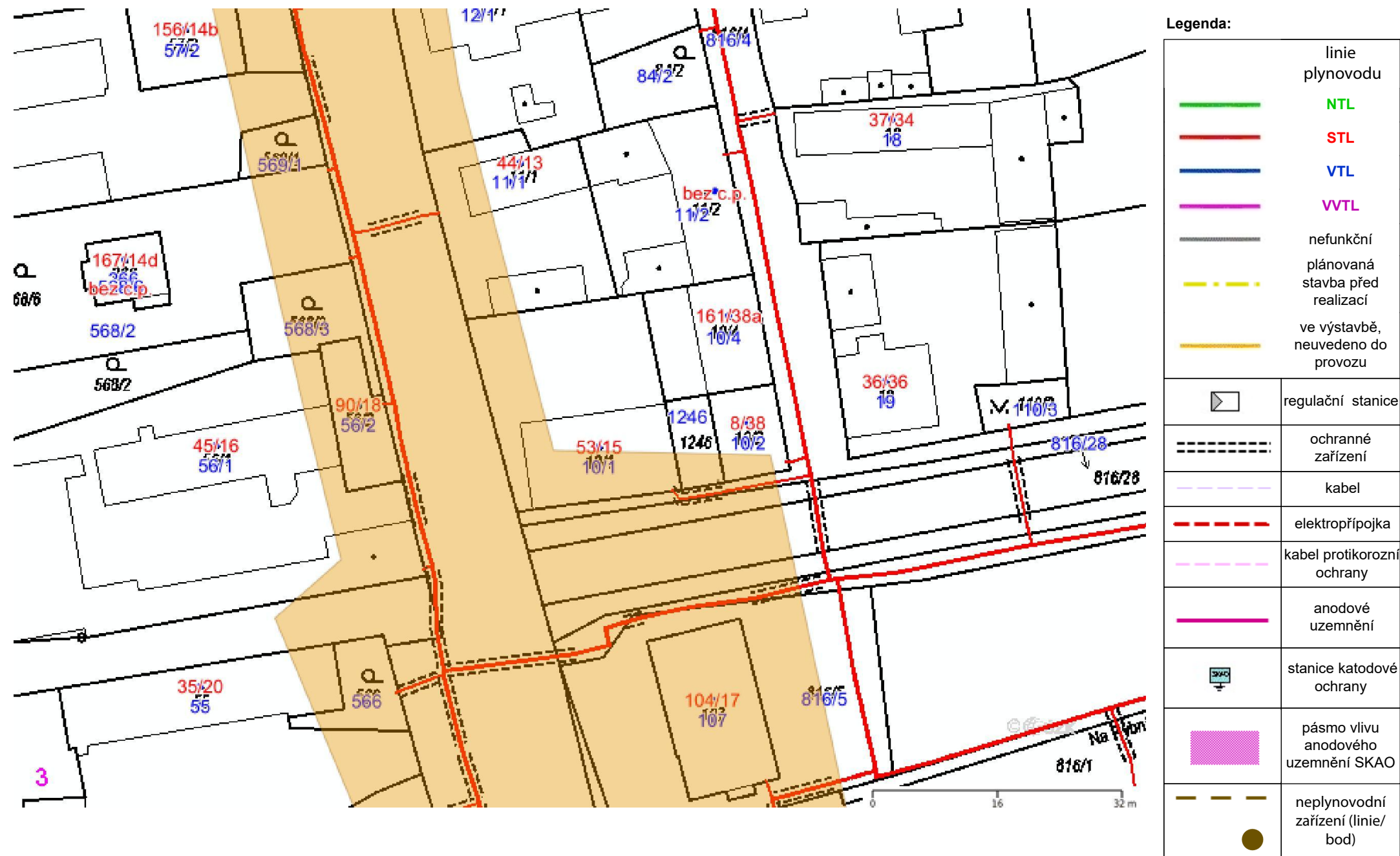
Provozovatel DS: GasNet, s.r.o.; Stavebník: Statutární město Hradec Králové, Československé armády 408/51, 50003 Hradec Králové. K.ú.: Rusek.



Legenda:	
linie plynovodu	
	NTL
	STL
	VTL
	VTLL
	nefunkční
	plánovaná stavba před realizací
	ve výstavbě, neuvedeno do provozu
	regulační stanice
	ochranné zařízení
	kabel
	elektropřípojka
	kabel protikorozní ochrany
	anodové uzemnění
	stanice katodové ochrany
	pásmo vlivu anodového uzemnění SKAO
	neplynovodní zařízení (linie/ bod)

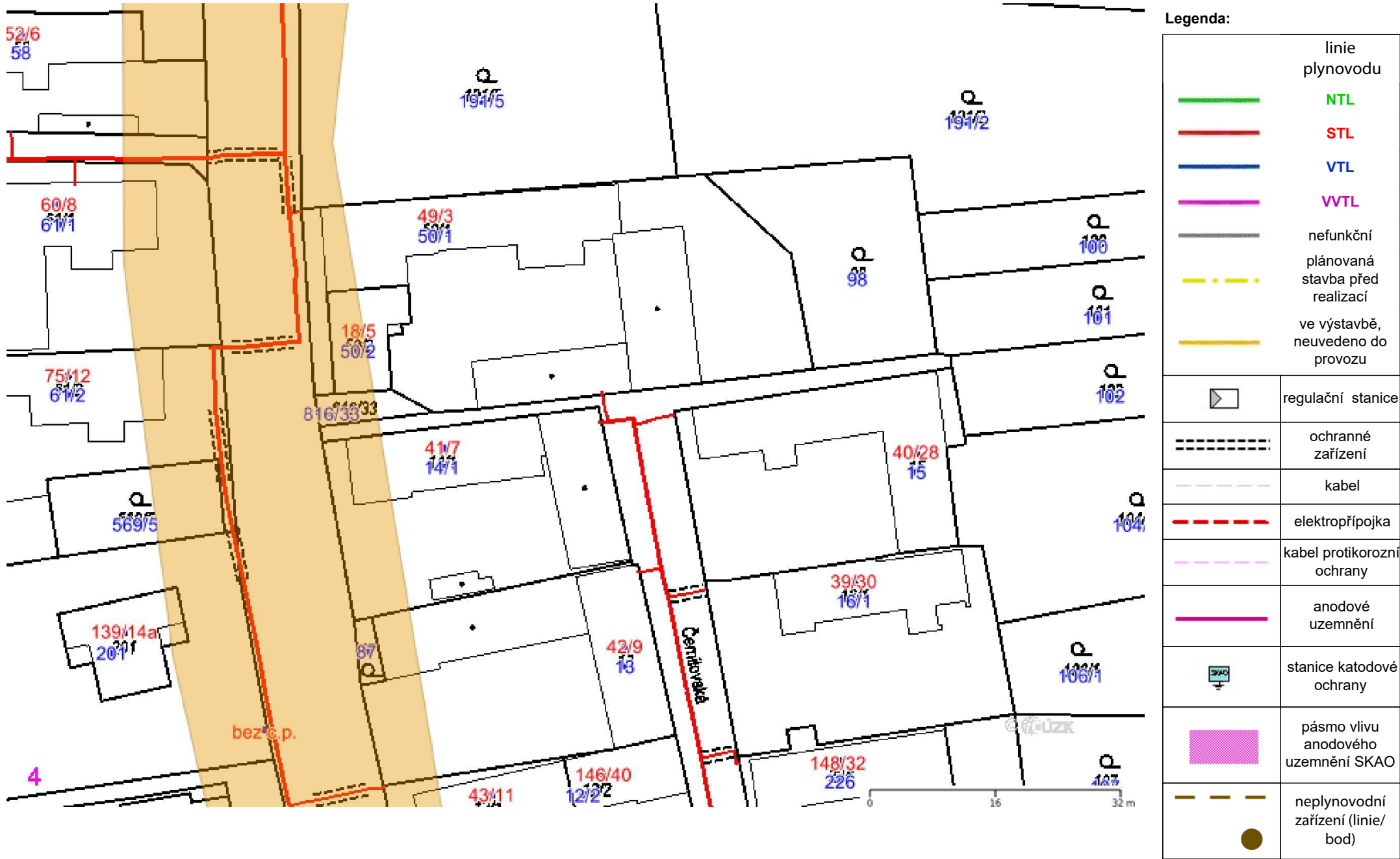
Provozovatel DS: GasNet, s.r.o.; Stavebník: Statutární město Hradec Králové, Československé armády 408/51, 50003 Hradec Králové. K.ú.: Rusek.

Provozovatel DS: GasNet, s.r.o.; Stavebník: Statutární město Hradec Králové, Československé armády 408/51, 50003 Hradec Králové. K.ú.: Rusek.



Příloha: Detailní zakres plynárenského zařízení. Tato příloha je nedílnou součástí stanoviska č. 5002518373 ze dne 10.01.2022.

Provozovatel DS: GasNet, s.r.o.; Stavebník: Statutární město Hradec Králové, Československé armády 408/51, 50003 Hradec Králové. K.ú.: Rusek.

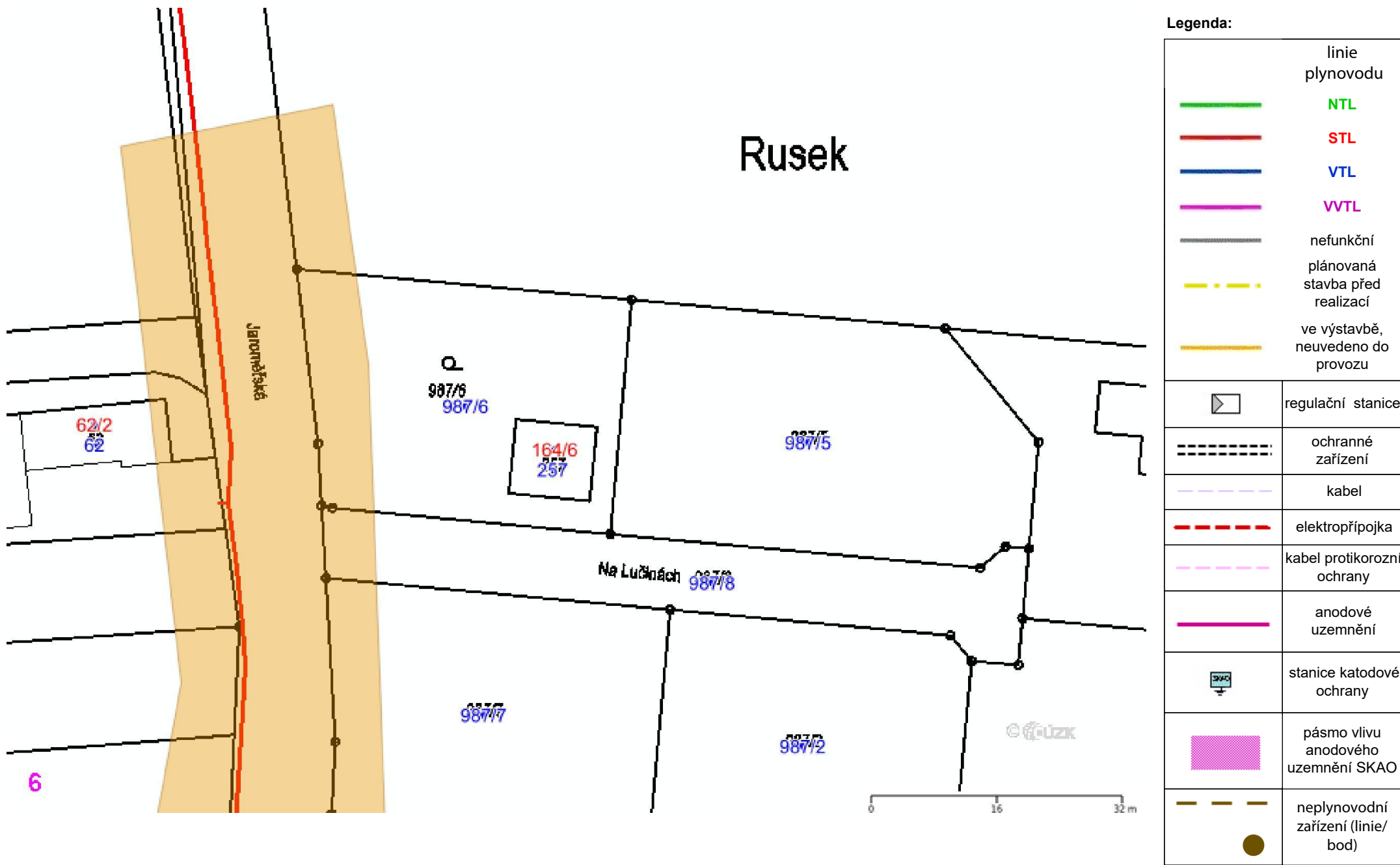


Příloha: Detailní zakres plynárenského zařízení. Tato příloha je nedílnou součástí stanoviska č. 5002518373 ze dne 10.01.2022.

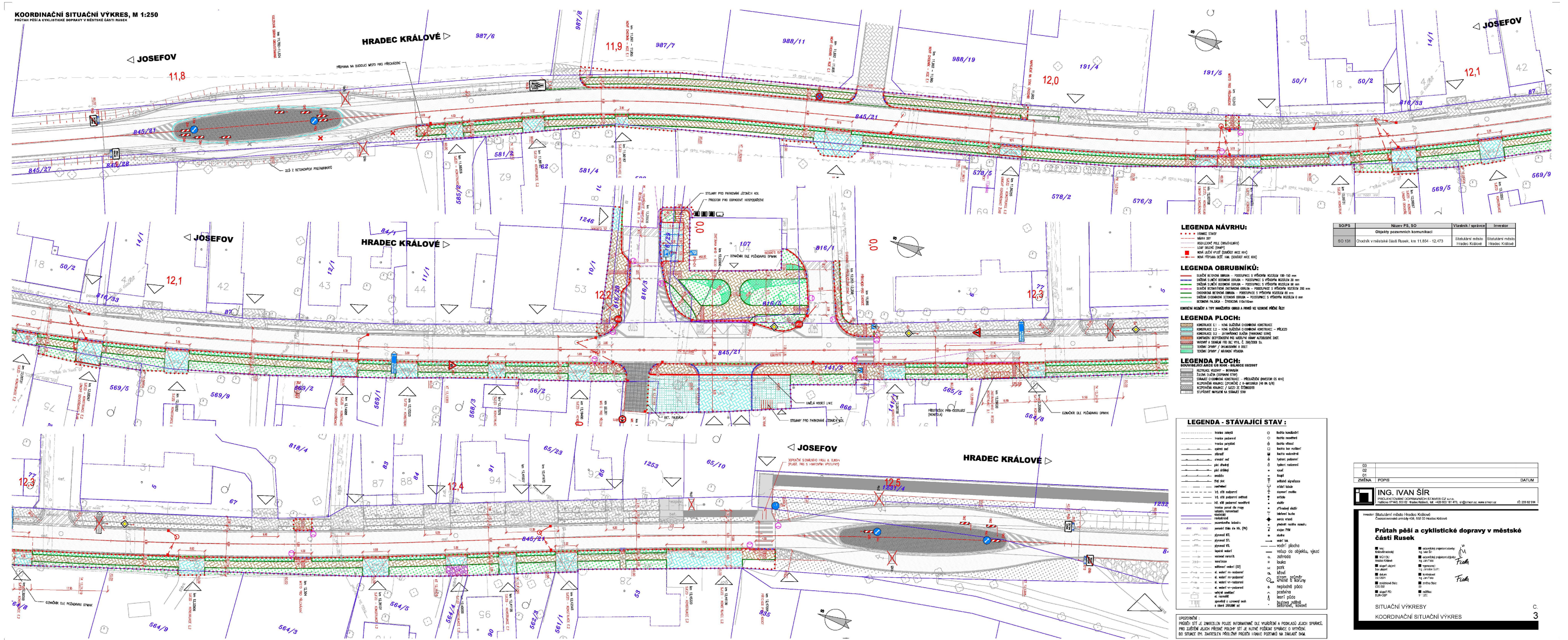
Provozovatel DS: GasNet, s.r.o.; Stavebník: Statutární město Hradec Králové, Československé armády 408/51, 50003 Hradec Králové. K.ú.: Rusek.



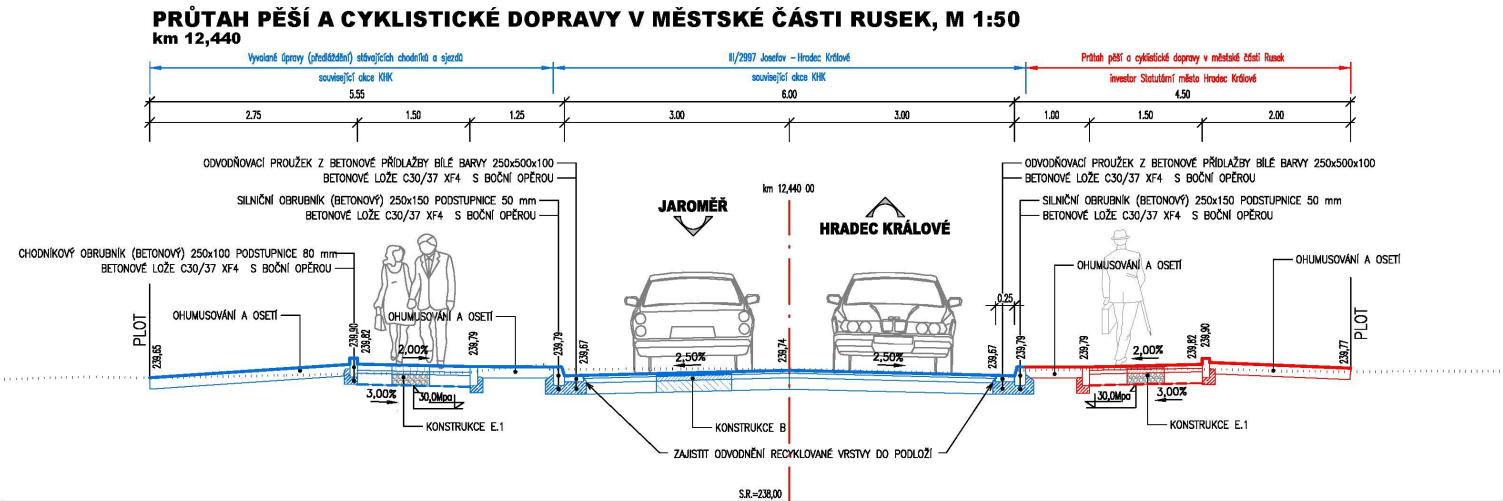
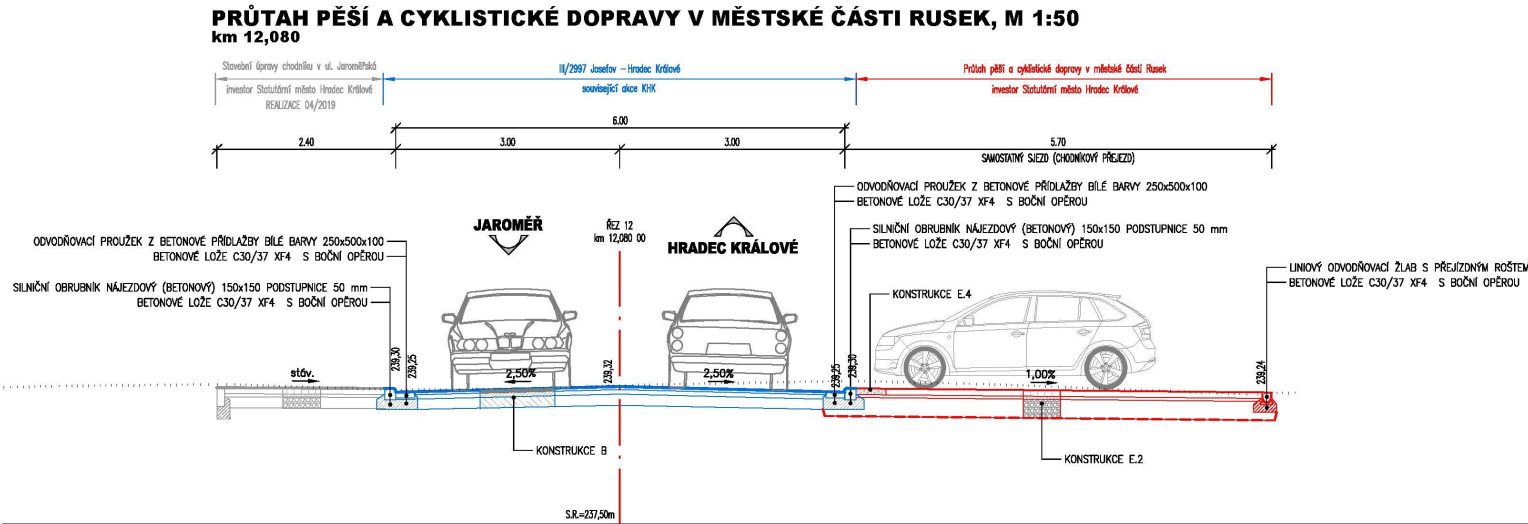
Provozovatel DS: GasNet, s.r.o.; Stavebník: Statutární město Hradec Králové, Československé armády 408/51, 50003 Hradec Králové. K.ú.: Rusek.



Provozovatel DS: GasNet, s.r.o.; Stavebník: Statutární město Hradec Králové, Československé armády 408/51 , 50003 Hradec Králové. K.ú.: Rusek.



03		
02		
01		
ZMĚNA	POPIS	DATUM
01	ING. IVAN ŠÍR	
02	PROJEKTANT	
03	PROJEKTANT	
04	PROJEKTANT	
05	PROJEKTANT	
06	PROJEKTANT	
07	PROJEKTANT	
08	PROJEKTANT	
09	PROJEKTANT	
10	PROJEKTANT	
11	PROJEKTANT	
12	PROJEKTANT	
13	PROJEKTANT	
14	PROJEKTANT	
15	PROJEKTANT	
16	PROJEKTANT	
17	PROJEKTANT	
18	PROJEKTANT	
19	PROJEKTANT	
20	PROJEKTANT	
21	PROJEKTANT	
22	PROJEKTANT	
23	PROJEKTANT	
24	PROJEKTANT	
25	PROJEKTANT	
26	PROJEKTANT	
27	PROJEKTANT	
28	PROJEKTANT	
29	PROJEKTANT	
30	PROJEKTANT	
31	PROJEKTANT	
32	PROJEKTANT	
33	PROJEKTANT	
34	PROJEKTANT	
35	PROJEKTANT	
36	PROJEKTANT	
37	PROJEKTANT	
38	PROJEKTANT	
39	PROJEKTANT	
40	PROJEKTANT	
41	PROJEKTANT	
42	PROJEKTANT	
43	PROJEKTANT	
44	PROJEKTANT	
45	PROJEKTANT	
46	PROJEKTANT	
47	PROJEKTANT	
48	PROJEKTANT	
49	PROJEKTANT	
50	PROJEKTANT	
51	PROJEKTANT	
52	PROJEKTANT	
53	PROJEKTANT	
54	PROJEKTANT	
55	PROJEKTANT	
56	PROJEKTANT	
57	PROJEKTANT	
58	PROJEKTANT	
59	PROJEKTANT	
60	PROJEKTANT	
61	PROJEKTANT	
62	PROJEKTANT	
63	PROJEKTANT	
64	PROJEKTANT	
65	PROJEKTANT	
66	PROJEKTANT	
67	PROJEKTANT	
68	PROJEKTANT	
69	PROJEKTANT	
70	PROJEKTANT	
71	PROJEKTANT	
72	PROJEKTANT	
73	PROJEKTANT	
74	PROJEKTANT	
75	PROJEKTANT	
76	PROJEKTANT	
77	PROJEKTANT	
78	PROJEKTANT	
79	PROJEKTANT	
80	PROJEKTANT	
81	PROJEKTANT	
82	PROJEKTANT	
83	PROJEKTANT	
84	PROJEKTANT	
85	PROJEKTANT	
86	PROJEKTANT	
87	PROJEKTANT	
88	PROJEKTANT	
89	PROJEKTANT	
90	PROJEKTANT	
91	PROJEKTANT	
92	PROJEKTANT	
93	PROJEKTANT	
94	PROJEKTANT	
95	PROJEKTANT	
96	PROJEKTANT	
97	PROJEKTANT	
98	PROJEKTANT	
99	PROJEKTANT	
100	PROJEKTANT	



KONSTRUKCE D.2 - ZATRAVŇOVACÍ DLAŽBA (PARKOVACÍ STÁNÍ)			
betonová zatravňovací dlažba, obdélníková	DL 80	80 mm	ČSN 73 6131
ložní vrstva - drcené kamenivo	Ds5	40 mm	ČSN EN 13242
šterkodrt	ŠDA 0/32	200 mm	ČSN 736126-1
CELKEM (Ha)		320 mm	
netkaná geotextilie separační a filtrační dle TP 97 CBR > 3 kN (Edet2 zemní pláně min. 30 MPa)			
		500 g/m ²	

KONSTRUKCE E.1 - NOVÁ DLAŽDĚNÁ CHODNÍKOVÁ KONSTRUKCE				TP 170: D2-D-1-CH-PIII
betonová dlažba šedá (2x vyspárovat)	DL	80 mm	ČSN 73 6131	
ložní vrstva - drcené kamenivo	Ds5	40 mm	ČSN EN 13242	
šterkodrt	ŠDb 0/32	150 mm	ČSN 736126-1	
CELKEM (Hv)		250 mm (Ha= 150)		
netkaná geotextilie separační a filtrační dle TP 97 CBR > 3 kN (Edet2 zemní pláně min. 30 MPa)				
		500 g/m ²		

KONSTRUKCE E.2 - NOVÁ DLAŽDĚNÁ CHODNÍKOVÁ KONSTRUKCE - ZESÍLENÍ (PŘEJEZD)				TP 170: D2-D-1-TDZ VI-PIII
betonová dlažba šedá (2x vyspárovat)	DL	80 mm	ČSN 73 6131	
ložní vrstva - drcené kamenivo	Ds5	40 mm	ČSN EN 13242	
šterkodrt	ŠDb 0/32	250 mm	ČSN 736126-1	
CELKEM (Hv)		370 mm (Ha= 150)		
netkaná geotextilie separační a filtrační dle TP 97 CBR > 3 kN (Edet2 zemní pláně min. 30 MPa)				
		500 g/m ²		

KONSTRUKCE E.3 - KONTRASTNÍ BEZPEČNOSTNÍ PÁS NÁSTUPÍSTĚ			
betonová dlažba - kontrastní barva (2x vyspárovat)	DL	80 mm	ČSN 73 6131
ložní vrstva - drcené kamenivo	Ds5	40 mm	ČSN EN 13242
šterkodrt	ŠDb 0/32	200 mm	ČSN 736126-1
CELKEM (Hv)		300 mm (Ha= 150)	
netkaná geotextilie separační a filtrační dle TP 97 CBR > 3 kN (Edet2 zemní pláně min. 30 MPa)			
		500 g/m ²	

KONSTRUKCE E.4 - VÁROVNÝ A SIGNÁLNÍ PÁS			
betonová dlažba s hmatovými výstupky červená (2x vyspárovat)	DL	60-80 mm	ČSN 73 6131
ložní vrstva - drcené kamenivo	Ds5	40 mm	ČSN EN 13242
šterkodrt	ŠDb 0/32	150-250 mm	ČSN 736126-1
CELKEM (Hv)		250-370 mm (Ha= 150)	
netkaná geotextilie separační a filtrační dle TP 97 CBR > 3 kN (Edet2 zemní pláně min. 30 MPa)			
		500 g/m ²	

03		
02		
01		
ZMĚNA	POPIS	DATUM

	ING. IVAN ŠÍR PROJEKTOVÁNÍ DOPRAVNÍCH STAVEB CZ s.r.o. Halkova 1714/3, 500 02 Hradec Králové, tel. +420 603 161 473, sir@sirivan.cz, www.sirivan.cz IČ: 259 62 914
--	--

Investor: Statutární město Hradec Králové
Československé armády 408, 502 00 Hradec Králové

Průtah pěší a cyklistické dopravy v městské části Rusek

■ kraj: Královéhradecký
■ MÚ / OÚ: Hradec Králové
■ stupeň úložen: bez úložen

■ odpovědný projektant stavby: Ing. Ivan Šír
■ odpovědný projektant objektu: Ing. Jan Fiala
■ vypracoval: Ing. Jaroslav Seifert
■ kontroloval: Ing. Jan Fiala
■ zakázkové číslo: 020 002
■ stupeň PD: DUR+OSP

■ měřička: 1:50

OBJEKTY POZEMNÍCH KOMUNIKACÍ
VZOROVÉ PŘÍČNÉ ŘEZY

D.1.1.1.4

**VYJÁDŘENÍ O EXISTENCI SÍTĚ ELEKTRONICKÝCH KOMUNIKACÍ
společnosti CETIN a.s.
(„Vyjádření“)**

**A VŠEOBECNÉ PODMÍNKY OCHRANY SÍTĚ ELEKTRONICKÝCH KOMUNIKACÍ
společnosti CETIN a.s.
(„Všeobecné podmínky ochrany SEK“)**

toto Vyjádření a Všeobecné podmínky ochrany SEK je vydané dle ustanovení § 101 zákona č. 127/2005 Sb., o elektronických komunikacích a o změně některých souvisejících zákonů, v účinném znění („**Zákon o elektronických komunikacích**“), a dle ustanovení § 161 zákona č. 183/2006 Sb., o územním plánování a stavebním řádu, v účinném znění („**Stavební zákon**“), a dle příslušných ustanovení zákona č. 89/2012 Sb., občanský zákoník, v účinném znění („**Občanský zákoník**“)

Číslo jednací: 884021/21

Číslo žádosti: 0121 344 407 („Žádost“)

Název akce („ Stavba “)		Průtah pěší a cyklistické dopravy v městské části Rusek
Důvod vydání Vyjádření („ Důvod vyjádření “)		Stavební řízení
Žadatel	Ing. Radim Doleček, kontaktní osoba: Radim Doleček, Švermova 740, Česká Skalice, 55203	
Stavebník	Statutární město Hradec Králové, Československé armády 408/51, Hradec Králové, 50003	
Zájmové území	Okres	Hradec Králové
	Obec	Hradec Králové
	Kat. území / č. parcely	Rusek
Platnost Vyjádření		13. 12. 2023 („Den konce platnosti Vyjádření“)

Žadatel Žádostí určil a vyznačil Zájmové území, jakož i určil Důvod Vyjádření.

Na základě určení a vyznačení Zájmového území Žadatelem a na základě určení Důvodu Vyjádření vydává společnost CETIN a.s. následující Vyjádření:

Dojde ke střetu se sítí elektronických komunikací (dále jen „SEK“) společnosti CETIN a.s.

- (I) Na Žadatelem určeném a vyznačeném Zájmovém území se vyskytuje SEK společnosti CETIN a.s.;
- (II) Společnost CETIN a.s. **za podmínky splnění bodu (III)** tohoto Vyjádření **souhlasí**, aby Stavebník a/nebo Žadatel, je-li Stavebníkem v Zájmovém území vyznačeném v Žádosti, provedl Stavbu a/nebo činnosti povolené příslušným správním rozhodnutím vydaným dle Stavebního zákona;
- (III) Stavebník a/nebo Žadatel, je-li Stavebníkem, je povinen
 - (i) dodržet tyto níže uvedené podmínky, které byly stanovené POS, tak jak je tento označen ve Všeobecných podmínkách ochrany SEK

Číslo jednací: 884021/21

Číslo žádosti: 0121 344 407

- SEK je nutno v místech křížení s novými komunikacemi, zpevněnými plochami, vjezdy na pozemek, parkovacím stáním, autobusovým zálivem, oplocením s podezdívkou apod. uložit do chráničky s přesahem na každou stranu 0,5 m při dodržení prost. normy ČSN 73 6005. SEK nesmí být uložena pod stavbou pevně spojenou se zemí, dále nesmí být uložena podélně v pojízdné ploše a pod obrubníkem s betonovou patkou. Při uložení IS do souběhu s trasou SEK je nutno dodržet doporučení prost. normy ČSN 73 6005. IS nesmí být v souběhu uloženy nad SEK. Při činnosti v blízkosti vedení SEK je stavebník, nebo jím pověřená třetí osoba, povinen respektovat ochranné pásmo SEK tak, aby nedošlo k poškození nebo zamezení přístupu k SEK. Před zahájením prací v ochranném pásmu SEK, je nutno prokazatelně ověřit umístění SEK. Ve společné kynetě může být více prvků. Stavebník, nebo jím pověřená třetí osoba, není oprávněn užívat, přemísťovat a odstraňovat technologické, ochranné a pomocné prvky SEK (chráničky, desky, ochr. folie apod.). V případě poškození nebo odstranění, je povinen tyto prvky doplnit v plném rozsahu.
 - V místech nových vjezdů a parkovacích stání uložte kabelové vedení do chrániček. Založte rezervní chráničku PE 110 mm. Chráničky uložte tak, aby přesahovaly alespoň 0,5m za okraj zpevněné pojízdné plochy.
 - V místech spojek a odbočení kabelové trasy nezřizujte souvislé pojízdné plochy.
 - Nad kabelovou trasou neukládejte podélně obrubníky, ani jejich betonový základ.
 - Zpevněné povrchy nad kabelovou trasou proveďte tak, aby povrch nad kabelovou trasou byl rozebíratelný; a
- (ii) řídit se Všeobecnými podmínkami ochrany SEK, které jsou nedílnou součástí Vyjádření;
- (IV) Pro případ, že bude nezbytné přeložení SEK, zajistí vždy takové přeložení SEK její vlastník, společnost CETIN a.s. Stavebník, který vyvolal překládku SEK je dle ustanovení § 104 odst. 17 Zákona o elektronických komunikacích povinen uhradit společnosti CETIN a.s. veškeré náklady na nezbytné úpravy dotčeného úseku SEK, a to na úrovni stávajícího technického řešení;
- (V) Pro účely přeložení SEK dle bodu (IV) tohoto Vyjádření je Stavebník povinen uzavřít se společností CETIN a.s. Smlouvu o realizaci překládky SEK.
- Vyjádření je platné pouze pro Zájmové území určené a vyznačené Žadatelem, jakož i pro Důvod Vyjádření stanovený a určený Žadatelem v Žádosti.
- Vyjádření pozbývá platnosti i) v Den konce platnosti Vyjádření, ii) změnou rozsahu Zájmového území či změnou Důvodu Vyjádření uvedeného v Žádosti a/nebo iii) jakýmkoliv porušením kterékoliv povinnosti stanovené Všeobecnými podmínkami ochrany SEK, to vše v závislosti na tom, která ze skutečností rozhodná pro pozbytí platnosti Vyjádření nastane nejdříve.
- Společnost CETIN a.s. vydáním tohoto Vyjádření poskytla Žadateli pro Žadatelem určené a vyznačené Zájmové území veškeré informace o SEK dostupné společnosti CETIN a.s. ke dni podání Žádosti.

Ze strany společnosti CETIN a.s. může v některých případech docházet ke zpracování Vašich osobních údajů. Ke zpracování Vašich osobních údajů dochází vždy v souladu s platnými právními předpisy. Konkrétní zásady a podmínky zpracování osobních údajů společností CETIN a.s. jsou dostupné na <https://www.cetin.cz/zasady-ochrany-osobnich-udaju>.

V případě dotazů k Vyjádření kontaktujte prosím asistenční linku 800 630 630.

Přílohami Vyjádření jsou:

- *Všeobecné podmínky ochrany SEK*
- *Informace k vytýčení SEK ve vlastnictví společnosti CETIN a.s.*
- *Situační výkres (obsahuje Zájmové území určené a vyznačené Žadatelem a výřezy účelové mapy SEK)*

Číslo jednací: 884021/21

Číslo žádosti: 0121 344 407

Vyjádření vydala společnost **CETIN a.s.** dne: 13. 12. 2021.

A handwritten signature in blue ink, appearing to be "Karl".

CETIN a.s.
Českomoravská 2510/19, Libeň
190 00 Praha 9
DIČ: CZ04084063

102

VŠEOBECNÉ PODMÍNKY OCHRANY SÍTĚ ELEKTRONICKÝCH KOMUNIKACÍ společnosti CETIN a.s.**1. PLATNOST VŠEOBECNÝCH PODMÍNEK**

- i) Tyto Všeobecné podmínky ochrany sítě elektronických komunikací (dále jen „VPOSEK“) tvoří součást Vyjádření (jak je tento pojem definován níže v článku 2 VPOSEK).
- ii) V případě rozporu mezi Vyjádřením a těmito VPOSEK mají přednost ustanovení Vyjádření, pokud není těmito VPOSEK stanoveno jinak.

2. DEFINICE

Níže uvedené termíny, jsou-li použity v těchto VPOSEK a uvozeny velkým písmenem, mají následující význam, není-li těmito VPOSEK a/nebo Příslušnými požadavky stanoveno výslovně jinak:

„**CETIN**“ znamená CETIN a.s. se sídlem Českomoravská 2510/19, Libeň, 190 00 Praha 9, IČO: 04084063, zapsaná v obchodním rejstříku vedeném Městským soudem v Praze pod spz. B 20623;

„**Den**“ je kalendářní den;

„**Kabelovod**“ podzemní zařízení sestávající se z tělesa Kabelovodu a kabelových komor, sloužící k zatahování kabelů a ochranných trubek;

„**Občanský zákoník**“ znamená zákon č. 89/2012 Sb., občanský zákoník, v účinném znění;

„**POS**“ je zaměstnanec společnosti CETIN, pověřený ochranou sítě, Lukáš Mareček, tel.: 702 077 758, e-mail: lukas.marecek@cetin.cz;

„**Pracovní den**“ znamená Den, kromě soboty, neděle, a státních svátků a ostatních svátků ve smyslu zákona č. 245/2000 Sb., o státních svátcích, o významných dnech a o dnech pracovního klidu, v účinném znění;

„**Příslušné požadavky**“ znamená jakýkoli a každý příslušný právní předpis, vč. technických norem, nebo normativní právní akt veřejné správy či samosprávy, nebo jakékoli rozhodnutí, povolení, souhlas nebo licenci, včetně podmínek, které s ním souvisí;

„**Překládka**“ je stavba spočívající ve změně trasy vedení SEK ve vlastnictví CETIN nebo přemístění zařízení SEK ve vlastnictví CETIN; Stavebník, který Překládku vyvolal, je dle ustanovení § 104 odst. 17 Zákona o elektronických komunikacích povinen uhradit společnosti CETIN veškeré náklady na nezbytné úpravy dotčeného úseku SEK, a to na úrovni stávajícího technického řešení;

„**SEK**“ je síť elektronických komunikací ve vlastnictví CETIN;

„**Stavba**“ je stavba a/nebo činnost ve vztahu, k níž bylo vydáno Vyjádření, a je prováděna Stavebníkem a/nebo Žadatelem v souladu s Příslušnými požadavky, povolená příslušným správním rozhodnutím vydaným dle Stavebního zákona;

„**Stavebník**“ je osoba takto označená ve Vyjádření;

„**Stavební zákon**“ je zákon č. 183/2006 Sb., o územním plánování a stavebním řádu;

„**Vyjádření**“ je vyjádření o existenci sítě elektronických komunikací vydané společností CETIN dne 13. 12. 2021 pod č.j. 884021/21;

„**Zájmové území**“ je území označené Žadatelem a/nebo Stavebníkem v Žádosti;

„**Situační výkres**“ je výkres, který je přílohou Vyjádření a obsahuje Zájmové území určené a vyznačené Žadatelem v Žádosti a výřezy účelové mapy SEK;

„**Zákon o elektronických komunikacích**“ je zákon č. 127/2005 Sb., o elektronických komunikacích a o změně některých souvisejících zákonů, v účinném znění;

„**Žadatel**“ je osoba takto označená ve Vyjádření.

„**Žádost**“ je žádost, kterou Žadatel a/nebo Stavebník požádal CETIN o vydání Vyjádření.

3. PLATNOST A ÚČINNOST VPOSEK

Tyto VPOSEK jsou platné a účinné dnem odeslání Vyjádření na i) adresu elektronické pošty Stavebníka a/nebo Žadatele uvedenou v Žádosti nebo ii) adresu pro doručení prostřednictvím poštovní přepravy uvedenou Stavebníkem a/nebo Žadatelem v Žádosti.

4. OBECNÁ PRÁVA A POVINNOSTI STAVEBNÍKA A/NEBO ŽADATELE

- (i) Stavebník, Žadatel je výslovně srozuměn s tím, že SEK je veřejně prospěšným zařízením, byla zřízena ve veřejném zájmu a je chráněna Příslušnými požadavky.
- (ii) SEK je chráněna ochranným pásmem, jehož rozsah je stanoven (a) ustanovením § 102 Zákona o elektronických komunikacích a/nebo (b) právními předpisy účinnými před Zákonom o elektronických komunikacích, není-li Příslušnými požadavky stanoveno jinak.
- (iii) Stavebník, Žadatel nebo jím pověřená třetí osoba, je povinen při provádění Stavby nebo jiných prací, při odstraňování havárií a projektování staveb, řídit se Příslušnými požadavky, správnou praxí v oboru stavebnictví a technologickými postupy a je povinen učinit veškerá nezbytná opatření vyžadovaná Příslušnými požadavky k ochraně SEK před poškozením. Povinnosti dle tohoto odstavce má Stavebník rovněž ve vztahu k SEK, které se nachází mimo Zájmové území.
- (iv) Při zjištění jakéhokoli rozporu mezi údaji v Situačním výkresu, který je přílohou Vyjádření a skutečným stavem, je Stavebník a/nebo Žadatel povinen bez zbytečného odkladu, nejpozději Den následující po zjištění takové skutečnosti, zjištěný rozpor oznámit POS.
- (v) Stavebník, Žadatel nebo jím pověřená třetí osoba, je povinen každé poškození či krádež SEK bezodkladně, nejpozději Den následující po zjištění takové skutečnosti, oznámit takovou skutečnost dohledovému centru společnosti CETIN na telefonní číslo +420 238 464 190.
- (vi) Bude-li Stavebník, Žadatel nebo jím pověřená třetí osoba na společnosti CETIN požadovat, aby se jako účastník správního řízení, pro jehož účely bylo toto Vyjádření vydáno, vzdala práva na odvolání proti rozhodnutí vydanému ve správním řízení, je oprávněn kontaktovat POS.

5. POVINNOSTI STAVEBNÍKA PŘI PŘÍPRAVĚ STAVBY

- (i) Při projektování Stavby je Stavebník povinen zajistit, aby projektová dokumentace Stavby (i) zohledňovala veškeré požadavky na ochranu SEK vyplývající z Příslušných požadavků, zejména ze Zákona o elektronických komunikacích a Stavebního zákona, (ii) respektovala správnou praxi v oboru stavebnictví a technologické postupy a (iii) umožňovala, aby i po provedení a umístění Stavby dle takové projektové dokumentace byla společnost CETIN, jako vlastník SEK schopna bez jakýchkoli omezení a překážek provozovat SEK, provádět údržbu a opravy SEK.
- (ii) Nebude-li možné projektovou dokumentaci zajistit některý, byť i jeden z požadavků dle předchozího odstavce (i) a/nebo umístění Stavby by mohlo způsobit, že nebude naplněn některý, byť i jeden z požadavků dle předchozího odstavce (i), vyvolá Stavebník Překládku.
- (iii) Při projektování Stavby, která se nachází nebo je u ní zamýšleno, že se bude nacházet v ochranném pásmu radiových tras společnosti CETIN a překračuje výšku 15 m nad zemským povrchem, a to včetně dočasných objektů zařízení staveníště (jeřáby, konstrukce, atd.) je Stavebník povinen písemně kontaktovat POS za účelem získání konkrétního stanoviska a podmínek k ochraně radiových tras společnosti CETIN a pro určení, zda Stavba vyvolá Překládku. Ochranné pásmo radiových tras v šíři 50m je zakresleno do situačního výkresu, který je součástí tohoto Vyjádření.

VŠEOBECNÉ PODMÍNKY OCHRANY SÍTĚ ELEKTRONICKÝCH KOMUNIKACÍ společnosti CETIN a.s.

Číslo jednací: 884021/21

Číslo žádosti: 0121 344 407

- (iv) Pokud se v Zájmovém území nachází podzemní silové vedení (NN) ve vlastnictví společnosti CETIN, je Stavebník povinen ve vztahu k projektové dokumentaci zajistit totéž, co je uvedeno pod písm (i) tohoto článku 5, přičemž platí, že Stavebník vyvolá Překládku v případech uvedených pod písm (ii) tohoto článku 5.
- (v) Stavebník je povinen při projektování Stavby, která je stavbou (a) zařízení silových elektrických sítí (VN, VVN a ZVVN) a/nebo (b) trakčních vedení, provést výpočet či posouzení rušivých vlivů na SEK, zpracovat ochranná opatření, to vše dle a v souladu s Příslušnými požadavky. Stavebník je povinen nejpozději třicet (30) Dnů před podáním žádosti o vydání příslušného správního rozhodnutí k umístění Stavby dle Stavebního zákona předat POS výpočet či posouzení rušivých vlivů na SEK a zpracovaná ochranná opatření.
- (vi) Je-li Stavba v souběhu s Kabelovodem, nebo Kabelovod kříží, je Stavebník povinen nejpozději ke Dni, ke kterému započne se zpracováním projektové dokumentace ke Stavbě, oznámit POS a projednat s POS (a) veškeré případy, kdy trajektorie podvrtná a protlaků budou vedeny ve vzdálenosti menší, než je 1,5 m od Kabelovodu a (b) jakékoliv výkopové práce, které budou nebo by mohly být vedeny v úrovni či pod úrovní Kabelovodu nebo kabelové komory.
- (vii) Je-li Stavba umístěna nebo má být umístěna v blízkosti Kabelovodu, ve vzdálenosti menší, než jsou 2 m nebo kříží-li Stavba Kabelovod ve vzdálenosti menší, než je 0,5 m nad nebo kdekoliv pod Kabelovodem, je Stavebník povinen předložit POS k posouzení zakreslení Stavby v příčných řezech, přičemž do příčného řezu je Stavebník rovněž povinen zakreslit profil kabelové komory.

6. POVINNOSTI STAVEBNÍKA PŘI PROVÁDĚNÍ STAVBY

- (i) Stavebník je před započítím jakýchkoliv zemních prací ve vztahu ke Stavbě povinen vytýčit trasu SEK na terénu dle Příslušných požadavků a dle Stavebního zákona. S vytýčenou trasou SEK je Stavebník povinen seznámit všechny osoby, které budou anebo by mohly zemní práce ve vztahu ke Stavbě provádět. V případě porušení této povinnosti bude Stavebník odpovědný společnosti CETIN za náklady a škody, které porušením této povinnosti společnosti CETIN vzniknou a je povinen je společnosti CETIN uhradit.
- (ii) Pět (5) Pracovních dní před započítím jakýchkoliv prací ve vztahu ke Stavbě je Stavebník povinen oznámit společnosti CETIN, že zahájí práce či činnosti ve vztahu ke Stavbě. Písemné oznámení dle předchozí věty zašle Stavebník na adresu elektronické pošty POS a bude obsahovat minimálně číslo jednací Vyjádření a kontaktní údaje Stavebníka.
- (iii) Stavebník je povinen zabezpečit a zajistit SEK proti mechanickému poškození, a to zpravidla dočasným umístěním silničních betonových panelů nad kabelovou trasou SEK. Do doby, než je zajištěna a zabezpečena ochrana SEK proti mechanickému poškození, není Stavebník oprávněn přejíždět vozidly nebo stavební mechanizací kabelovou trasu SEK. Při přepravě vysokých nákladů nebo při projíždění stroji, vozidly či mechanizací pod nadzemním vedením SEK je Stavebník povinen prověřit, zda výška nadzemního vedení SEK je dostatečná a umožňuje spolehlivý a bezpečný způsob přepravy nákladu či průjezdu strojů, vozidel či mechanizace.
- (iv) Při provádění zemních prací v blízkosti SEK je Stavebník povinen postupovat tak, aby nedošlo ke změně hloubky uložení nebo prostorového uspořádání SEK. V místech, kde SEK vystupuje ze země do budovy, rozváděče, na sloup apod. je Stavebník povinen vykonávat zemní práce se zvýšenou mírou opatrnosti, výkopové práce v blízkosti sloupů nadzemního vedení SEK je Stavebník povinen provádět v takové vzdálenosti od sloupu nadzemního vedení SEK,

kteřá je dostatečná k tomu, aby nedošlo nebo nemohlo dojít k narušení stability sloupu nadzemního vedení SEK. Stavebník je povinen zajistit, aby jakoukoliv jeho činností nedošlo bez souhlasu a vědomí společnosti CETIN (a) ke změně nivelety terénu, a/nebo (b) k výsadbě trvalých porostů, a/nebo (c) ke změně rozsahu a změně konstrukce zpevněných ploch. Pokud došlo k odkrytí SEK, je Stavebník povinen SEK po celou dobu odkrytí náležitě zabezpečit proti prověšení, poškození a odcizení.

- (v) Zjistí-li Stavebník kdykoliv během provádění prací ve vztahu ke Stavbě jakýkoliv rozpor mezi údaji v projektové dokumentaci a skutečností, je povinen bezodkladně přerušit práce a oznámit zjištěný rozpor na adresu elektronické pošty POS. Stavebník není oprávněn pokračovat v pracích ve vztahu ke Stavbě do doby, než získá písemný souhlas POS s pokračováním prací.
- (vi) Stavebník není bez předchozího písemného souhlasu společnosti CETIN oprávněn manipulovat s kryty kabelových komor, jakkoliv zakrývat vstupy do kabelových komor, a to ani dočasně, vstupovat do kabelových komor, jakkoliv manipulovat s případně odkrytými prvky SEK či s jakýmkoliv jiným zařízením se SEK souvisejícím. Rovněž bez předchozího písemného souhlasu společnosti CETIN není Stavebník oprávněn umístit nad trasou Kabelovodu jakoukoliv jinou síť technické infrastruktury v podélném směru.
- (vii) Byla-li v souladu s Vyjádřením a těmito VPOSEK odkryta SEK je Stavebník povinen tři (3) Pracovní dny před zakrytím SEK písemně oznámit POS zakrytí SEK a vyzvat ho ke kontrole před zakrytím. Oznámení Stavebníka dle předchozí věty musí obsahovat minimálně předpokládaný Den zakrytí, číslo jednací Vyjádření a kontaktní údaje Stavebníka. Stavebník není oprávněn provést zakrytí do doby, než získá písemný souhlas POS se zakrytím.

7. ROZHODNÉ PRÁVO

Vyjádření a VPOSEK se řídí českým právem, zejména Občanským zákoníkem, Zákonem o elektronických komunikacích a Stavebním zákonem. Veškeré spory z Vyjádření či VPOSEK vyplývající budou s konečnou platností řešeny u příslušného soudu České republiky.

8. PÍSEMNÝ STYK

Písemným stykem či pojmem „písemně“ se pro účely Vyjádření a VPOSEK rozumí předání zpráv jedním z těchto způsobů:

- v listinné podobě;
- e-mailovou zprávou s uznávaným elektronickým podpisem dle zák. č. 297/2016 Sb., o službách vytvářejících důvěru pro elektronické transakce, v účinném znění; a/nebo e-mailovou zprávou zaslou na adresu POS;

9. ZÁVĚREČNÁ USTANOVENÍ

- (i) Stavebník, Žadatel nebo jím pověřená třetí osoba je počínaje Dnem převzetí Vyjádření povinen užít informace a data uvedená ve Vyjádření pouze a výhradně k účelu, pro který mu byla tato poskytnuta. Stavebník, Žadatel nebo jím pověřená třetí osoba není oprávněn informace a data rozmnožovat, rozšiřovat, pronajímat, půjčovat či jinak umožnit jejich užívání třetí osobou bez předchozího písemného souhlasu společnosti CETIN.
- (ii) Pro případ porušení kterékoliv z povinností Stavebníka, Žadatele nebo jím pověřené třetí osoby, založené Vyjádřením /nebo těmito VPOSEK je Stavebník, Žadatel či jím pověřená třetí osoba odpovědný za veškeré náklady a škody, které společnosti CETIN vzniknou porušením povinností Stavebníka, Žadatele nebo jím pověřené třetí osoby.

Číslo jednací: 884021/21

Číslo žádosti: 0121 344 407

Informace k vytyčení *SEK*

V případě požadavku na vytyčení *SEK* společnosti *CETIN* se, prosím, obraťte na společnosti uvedené níže:

CETIN a.s. - středisko Čechy východ

se sídlem: Českomoravská 2510/19, Libeň, 190 00 Praha 9
IČ: 04084063 DIČ: CZ04084063
kontakt: tel: 238464423 obslužná doba po-pa 7 - 15 hod

TEMO-TELEKOMUNIKACE, a.s. - výhradní dodavatel společnosti CETIN a.s.

se sídlem: U Záběhlického zámku 233/15, 106 00 Praha 10
IČ: 25740253 DIČ: CZ25740253
kontakt: Michal Nun, mobil: 601 378 578, vytyceni@temo.cz

AZ GEONET - Pavel Kazda

se sídlem: Sedláčkova 1436/14, 500 02 Hradec Králové
IČ: 72885777 DIČ: CZ7308093045
kontakt: Pavel Kazda, mobil: 776020134, e-mail: azgeonet@seznam.cz

CITRON GROUP ELEKTRO s.r.o.

se sídlem: Radvance č.p. 45, PSČ: 542 12, Radvanice v Čechách, okres Trutnov
IČ: 26012138 DIČ: CZ26012138
kontakt: Pavel Cicvárek, fax: 499897250, mobil: 608831123, e-mail: CITRON.GROUP.ELEKTRO@seznam.cz
Tomáš Trejtnar, fax: 499897250, mobil: 777006656, e-mail: CITRON.GROUP.ELEKTRO@seznam.cz

COM PLUS CZ, a.s.

se sídlem: Akademia Bedrny 365, 500 03 Hradec Králové
IČ: 25772104 DIČ: CZ25772104
kontakt: Help Desk: tel.: 472702123, mobil: 724150190, e-mail: helpdesk@complus.cz
technik: Cyril Belej tel.: 724 483 810, e-mail: cyril.belej@complus.cz

ELTER, s.r.o.

se sídlem: Straněnská 1149, 539 01 Hlinsko
IČ: 49814419 DIČ: CZ49814419
kontakt: tel.: 469312100, mobil: 731115925, e-mail: elter.hlinsko@xaz.cz
Havel Stanislav, mobil: 736778264, Chadima Zdeněk, mobil: 731115933

EMP Pardubice s.r.o.

se sídlem: Erno Košťála 957, 530 12 Pardubice
IČ: 64793150 DIČ: CZ 64793150
kontakt: Bohumil Hubálek, mobil: 602492449, e-mail: emp.pce@seznam.cz

EMIPO-energmontáže s.r.o

se sídlem: U Větrolamu 5 568 02 Svitavy
IČ: 620 65 530 DIČ: CZ 620 65 530
kontakt: Ing. Dvořák Jaroslav, mobil: 724785113, e-mail: dvorakemipo@seznam.cz
Abraham Josef, mobil: 602173802, e-mail: dvorakemipo@seznam.cz

Číslo jednací: 884021/21

Číslo žádosti: 0121 344 407

EUROSPÓJ, v.o.s.

se sídlem: Průmyslová 387, 530 03 Pardubice
IČ: 47473991 DIČ: CZ 47473991
kontakt: Jan Matějka, tel.: 466616101, mobil: 608111234, e-mail: eurospoj@eurospoj.cz,
Petr Borovec, tel.: 466616101, mobil: 603150066, e-mail: eurospoj@eurospoj.cz

FEM - Miloš Fejfar

se sídlem: Lužany 209, 507 06 Lužany
IČ: 01735977 DIČ:
kontakt: Miloš Fejfar, mobil: 602483031, e-mail: fejfarmilos@seznam.cz

Chadima Zdeněk

se sídlem: Máchova 257, 539 73 Skuteč
IČ: 01222163 DIČ:
kontakt: Zdeněk Chadima, tel: 731115933, e-mail: z.chadima@tiscali.cz

Karel Horský

se sídlem: Poličská 877/36, 568 02 Svitavy - Předměstí
IČ: 01377841 DIČ:
kontakt: Karel Horský, mobil: 602 483 023, e-mail: k.horsky.sy@gmail.com

K+K ELTEC, s.r.o.

se sídlem: Smetanova 997, 517 41 Kostelec nad Orlicí
IČ: 25277308 DIČ: CZ25277308
kontakt: Radovan Krsek, mobil: 603486395, e-mail: krsek@eltec.cz

Libor Kos

se sídlem: Horní Čermná 5, 561 56 Horní Čermná
IČ: 40156770 DIČ:
kontakt: Libor Kos, mobil: 737906322, e-mail: libor.kos@email.cz

Michlovský stavební s.r.o.

se sídlem: Salaš 99, 76351 Zlín
IČ: 27714080 DIČ: CZ 27714080
kontakt: STŘEDSKO HRADEC KRÁLOVÉ:
Aleš Klimt, mobil: 602482988, e-mail: klimt@michlovsky.cz
Tomáš Matějka, mobil: 731 622 816, e-mail: matejka@michlovsky.cz
František Uříčář, mobil: 605200784, e-mail: uricar@michlovsky.cz

Milan Šulc

se sídlem: Jamné nad Orlicí 190, PSČ: 561 65
IČ: 73655678 DIČ:
kontakt: Ing. Milan Šulc, mobil: 602482975, e-mail: sulcmilan@seznam.cz

SECURITY PARTNER, s.r.o.

se sídlem: Na Plácku 1330, Kostelec nad Orlicí
IČ: 48152871 DIČ: CZ48152871
kontakt: Ing. Roland Ságner, mobil: 777778256, e-mail: sagner@xkomfort.cz

Číslo jednací: 884021/21

Číslo žádosti: 0121 344 407

STARMON s.r.o.

se sídlem: Průmyslová 1880, 565 01 Choceň

IČ: 49285751

DIČ: CZ49285751

kontakt: Marek Bedrníček, mobil: 605003042, e-mail: bedrnicek@starmon.cz

SUPTel a.s.

se sídlem: Hřbitovní 1322/15, 312 16 Plzeň

IČ: 25229397

DIČ: CZ25229397

kontakt: Vlastimil Koudelka, mobil: 725277777, e-mail: koudelka@suptel.cz

Telsit s.r.o.

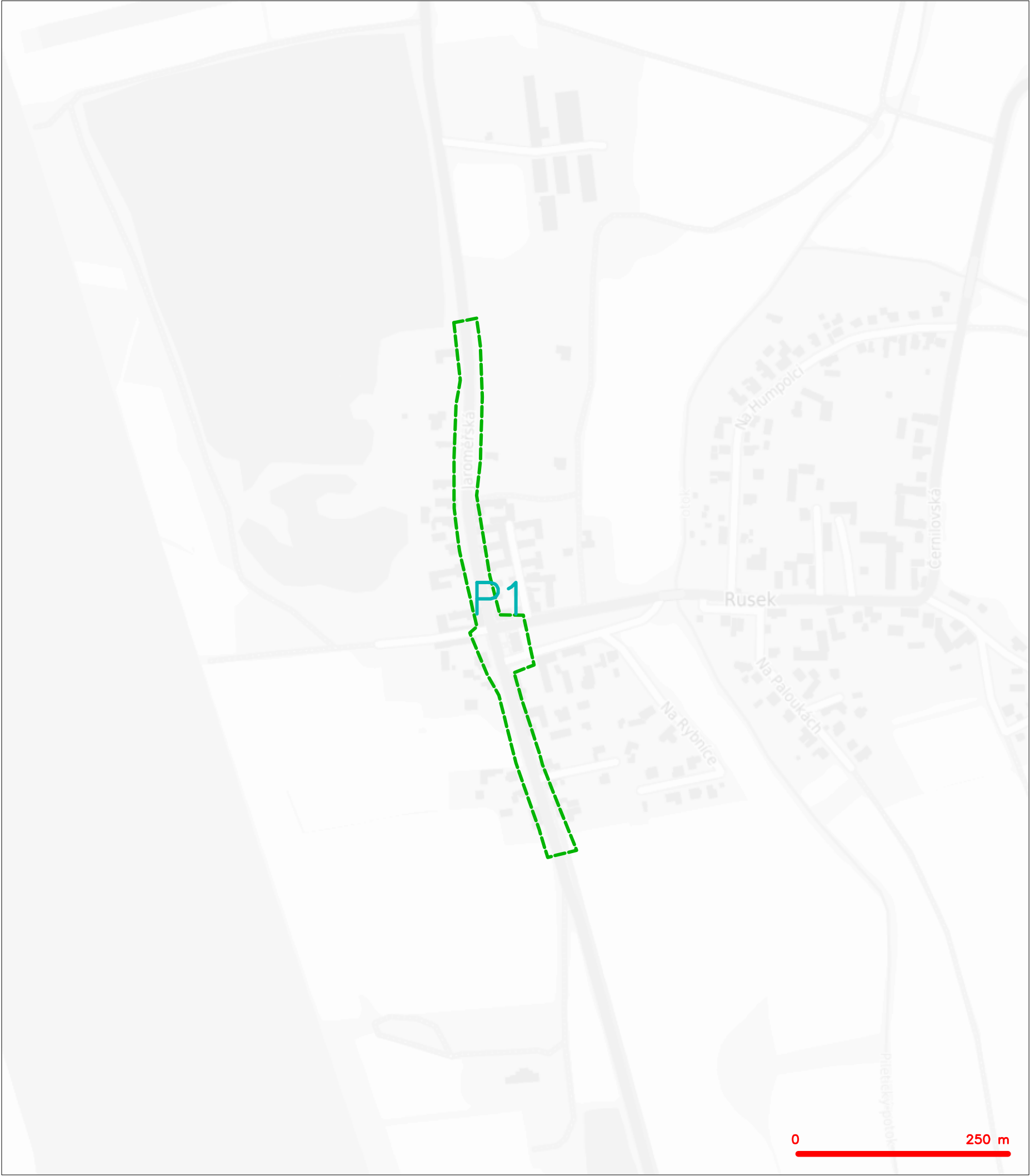
se sídlem: K Dolíkám 125, 503 11 Hradec Králové 15

IČ: 62025384


DIČ: CZ62025384

kontakt: Petr Novák, mobil: 603592292, e-mail: novak@telsit.cz

Miroslav Kodrle, mobil: 603593934, e-mail: kodrle@telsit.cz



LEGENDA
----- hranice zájmového území k vyjádření

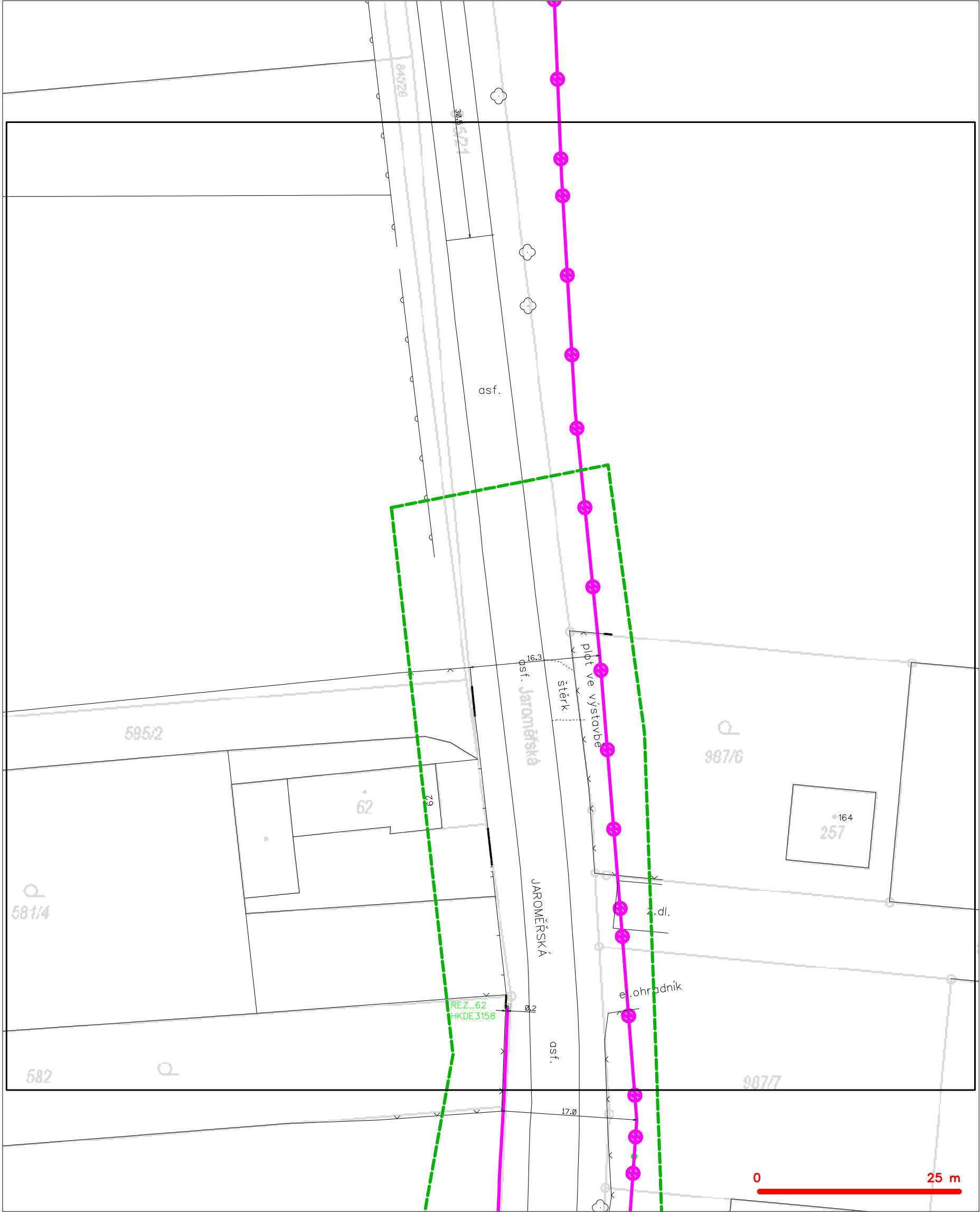

CETIN a.s.
Českomoravská 2510/19, Libeň
190 00 Praha 9
DIČ: CZ04084063
102

SITUAČNÍ VÝKRES - POLYGON 1



LEGENDA	
	hranice zájmového území k vyjádření
	NV přípojka, území s NV přípojkou CETIN
	zaměřený průběh metalického kabelu
	zaměřený průběh optického kabelu, HDPE trubky nebo souběh optického a metalického kabelu
	nezaměřený průběh metalického kabelu
	nadzemní síť cizí
	nezaměřený průběh optického kabelu, HDPE trubky nebo souběh optického a metalického kabelu
	radiové síť, ochranné pásmo radiové sítě
	nadzemní síť
	neprovazované síť
	podzemní síť cizí
	síť s NV
	kojektor, kabelovod

SITUAČNÍ VÝKRES - POLYGON 1, list kladu P1-1



LEGENDA	
	hranice zájmového území k vyjádření
	NV přípojka, území s NV přípojkou CETIN
	zaměřený průběh metalického kabelu
	zaměřený průběh optického kabelu, HDPE trubky nebo souběh optického a metalického kabelu
	nezaměřený průběh metalického kabelu
	nadzemní síť cizí
	nezaměřený průběh optického kabelu, HDPE trubky nebo souběh optického a metalického kabelu
	radiové síť, ochranné pásmo radiové sítě
	nadzemní síť
	neprovazované síť
	podzemní síť cizí
	síť s NV
	kojektor, kabelovod

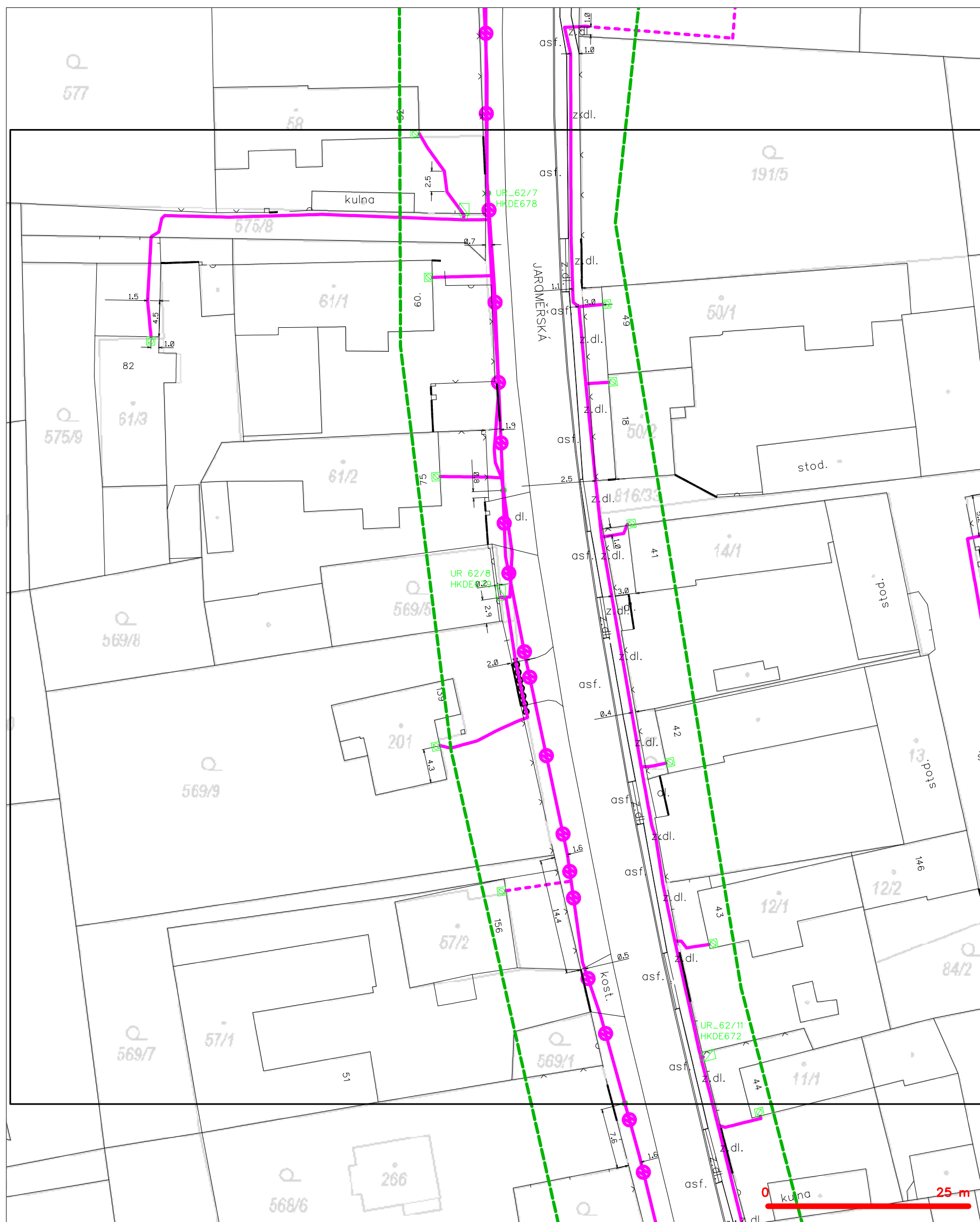
SITUAČNÍ VÝKRES - POLYGON 1, list kladu P1-2



LEGENDA

- | | | | |
|--|---|--|---|
| | hranice zájmového území k vyjádření | | nezaměřený průběh optického kabelu, HDPE trubky |
| | NV přípojka, území s NV přípojkou CETIN | | nebo souběh optického a metalického kabelu |
| | zaměřený průběh metalického kabelu | | radiové sítě, ochranné pásmo radiové sítě |
| | zaměřený průběh optického kabelu, HDPE trubky | | nadzemní sítě |
| | nebo souběh optického a metalického kabelu | | neprovázané sítě |
| | nezaměřený průběh metalického kabelu | | podzemní sítě cizí |
| | nadzemní sítě cizí | | sítě s NV |
| | | | kollektor, kabelovod |

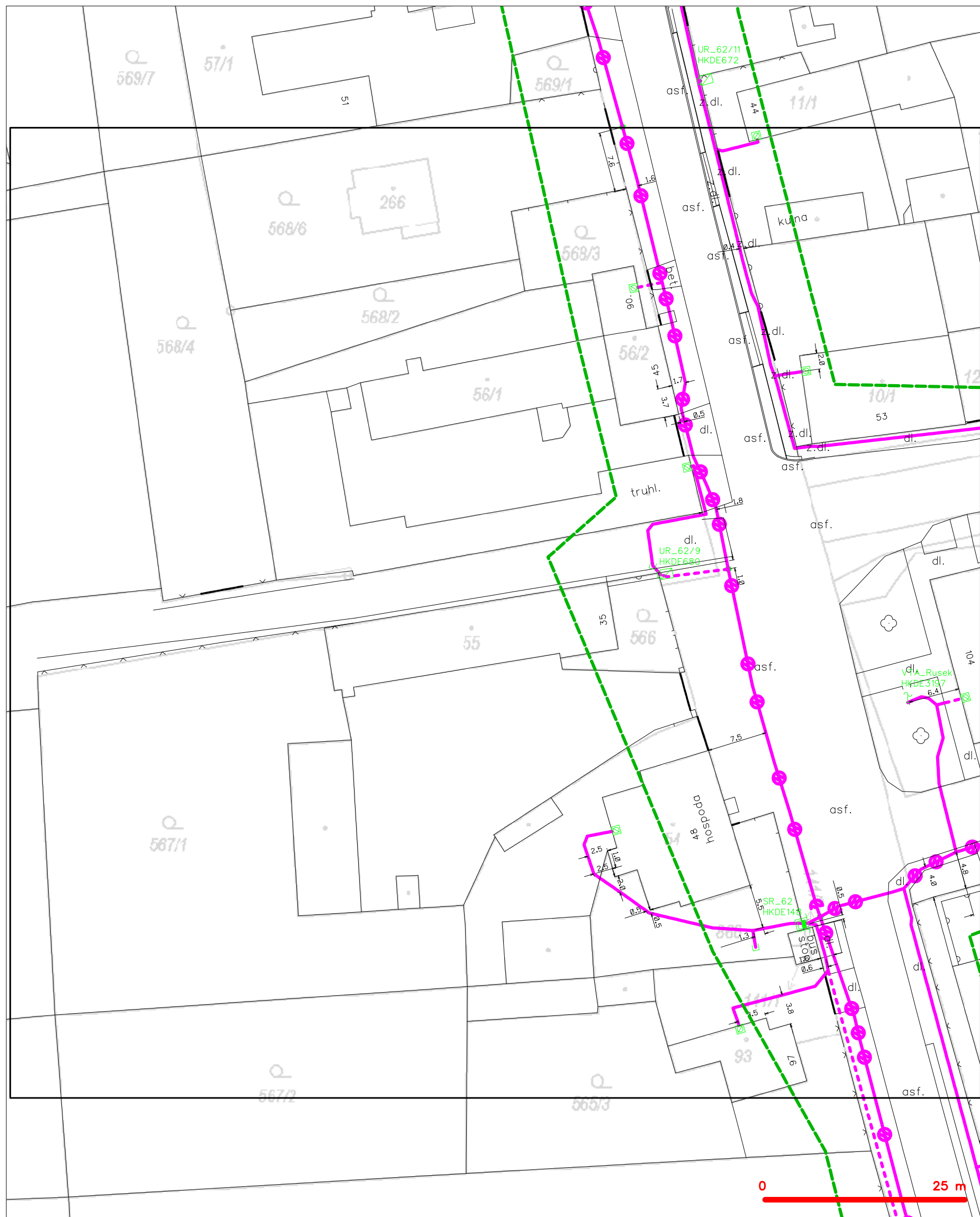
SITUAČNÍ VÝKRES - POLYGON 1, list kladu P1-3



LEGENDA

- | | | | |
|--|--|--|--|
| | hranice zájmového území k vyjádření | | nezaměření průběh optického kabelu, HDPE trubky nebo souběh optického a metalického kabelu |
| | NN přípojka, území s NN přípojkou ČESTN | | radiové sítě, ochranné pásmo radiové sítě |
| | zaměření průběh metalického kabelu | | podzemní sítě |
| | zaměření průběh optického kabelu, HDPE trubky nebo souběh optického a metalického kabelu | | neprovazované sítě |
| | nezaměřený průběh metalického kabelu | | podzemní sítě cizí |
| | podzemní sítě cizí | | sítě s NN |

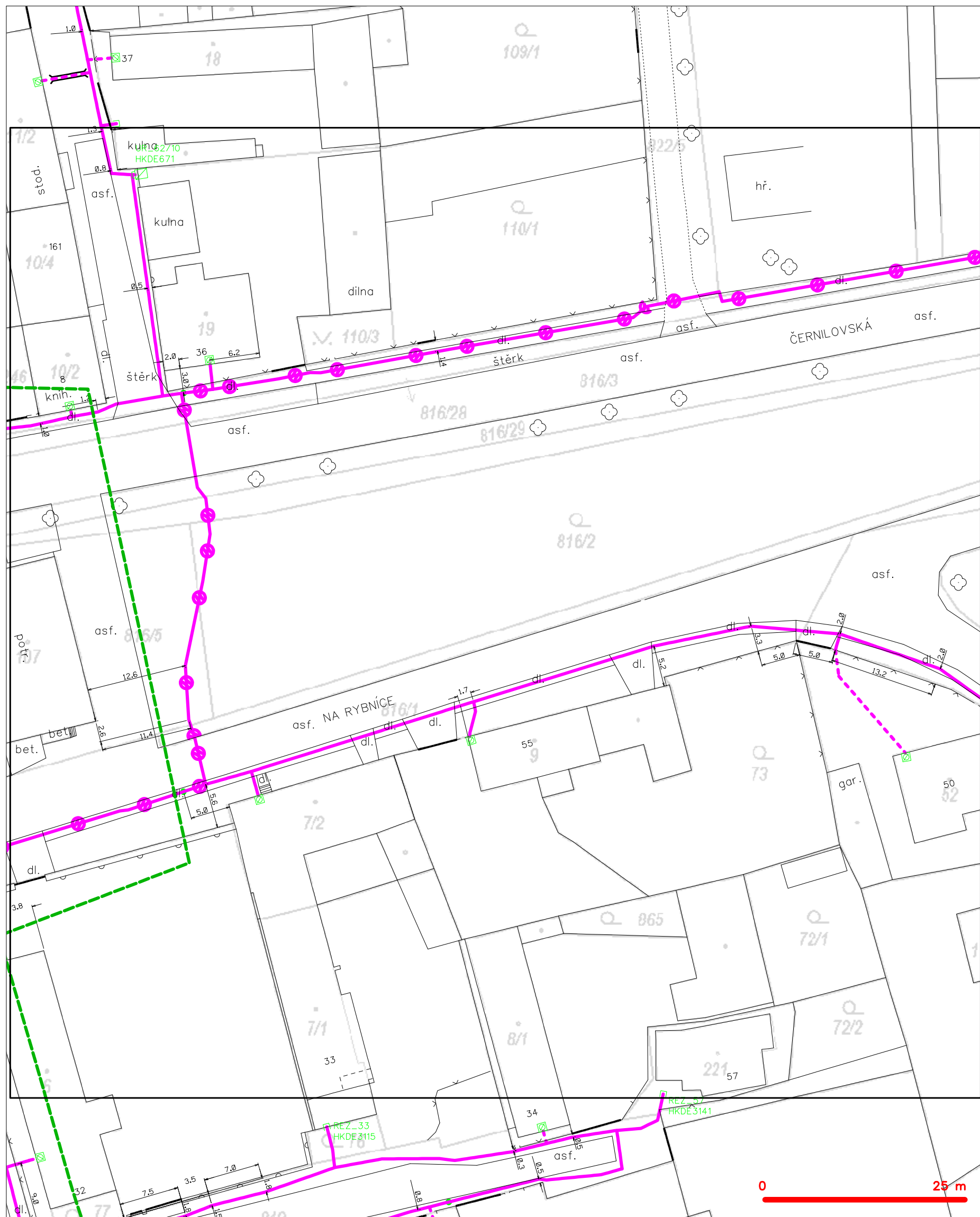
SITUAČNÍ VÝKRES - POLYGON 1, list kladu P1-4



LEGENDA

- | | | | |
|--|---|--|---|
| | hranice zájmového území k vyjádření | | nezaměřený průběh optického kabelu, HDPE trubky
nebo souběh optického a metalického kabelu |
| | NV přípojka, území s NV přípojkou CETIN | | radiové sítě, ochranné pásmo radiové sítě |
| | zaměřený průběh metalického kabelu | | nadzemní sítě |
| | zaměřený průběh optického kabelu, HDPE trubky
nebo souběh optického a metalického kabelu | | neprovozované sítě |
| | nezaměřený průběh metalického kabelu | | podzemní sítě cizí |
| | nadzemní sítě cizí | | sítě s NV |
| | | | kolektor, kabelovod |

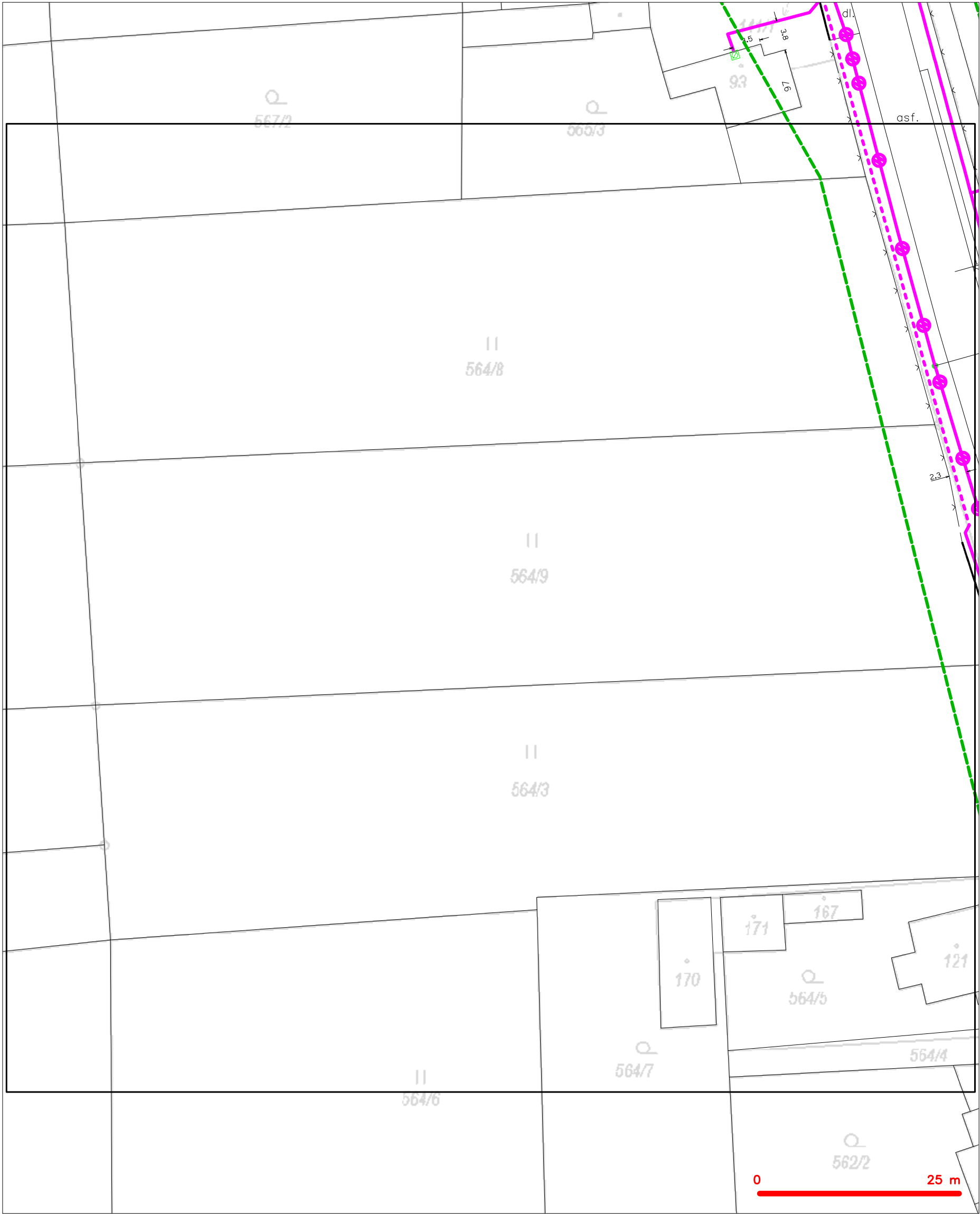
SITUAČNÍ VÝKRES - POLYGON 1, list kladu P1-5



LEGENDA

- | | |
|---|---|
| — hranice zájmového území k vyjádření | — nezaměřený průběh optického kabelu, HDPE trubky |
| — NV přípojka, území s NV přípojkou CETIN | — nebo souběh optického a metalického kabelu |
| — zaměřený průběh metalického kabelu | — radiové sítě, ochranné pásmo radiové sítě |
| — zaměřený průběh optického kabelu, HDPE trubky | — nadzemní sítě |
| — nebo souběh optického a metalického kabelu | — neprovozované sítě |
| — nezaměřený průběh metalického kabelu | — podzemní sítě cizí |
| — nadzemní sítě cizí | — síť s NV |
| | — kolektor, kabelovod |

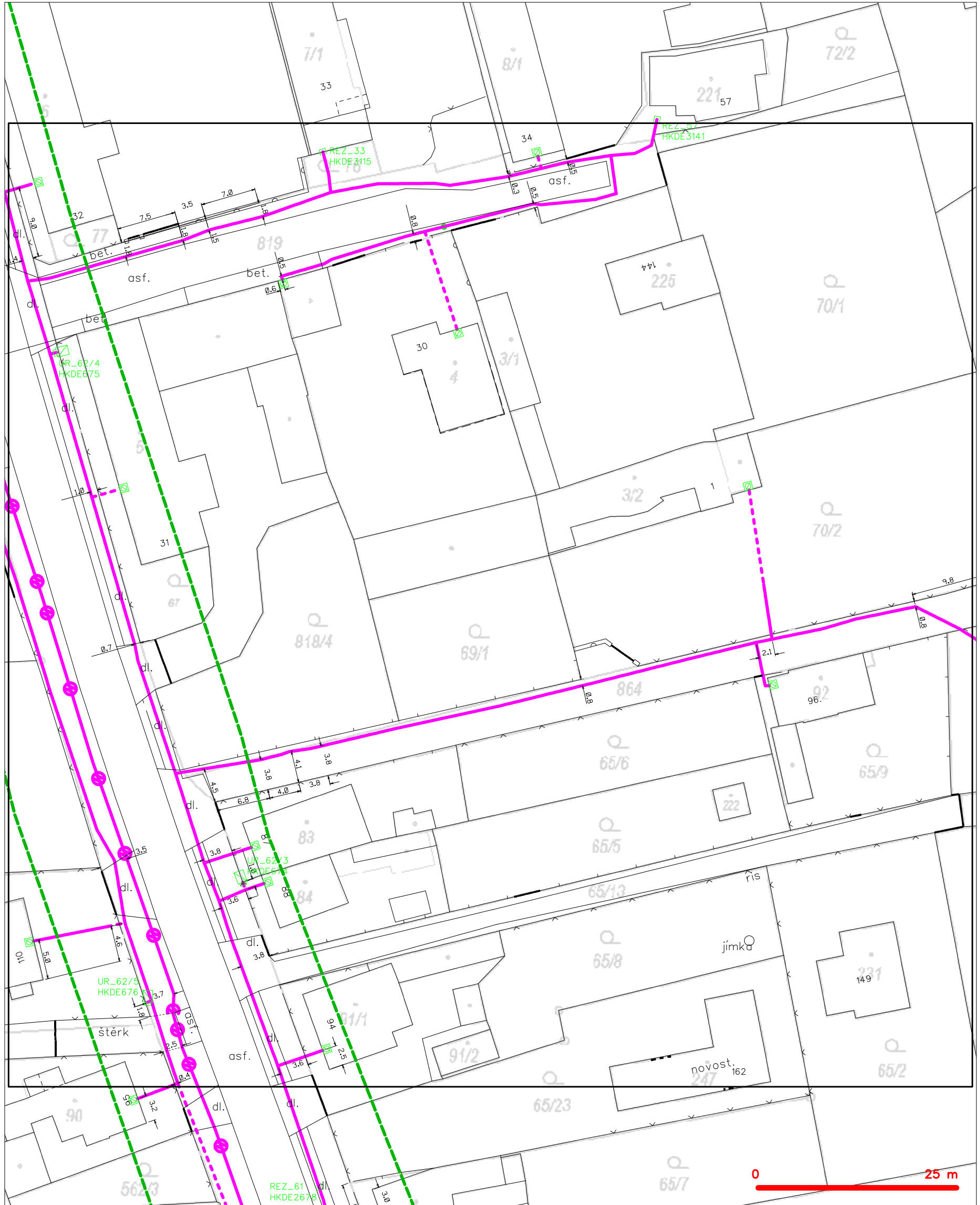
SITUAČNÍ VÝKRES - POLYGON 1, list kladu P1-6



LEGENDA

- | | | | |
|--|---|--|---|
| | hranice zájmového území k vyjádření | | nezaměřený průběh optického kabelu, HDPE trubky
nebo souběh optického a metalického kabelu |
| | NV přípojka, území s NV přípojkou CETIN | | radiové sítě, ochranné pásmo radiové sítě |
| | zaměřený průběh metalického kabelu | | nadzemní sítě |
| | zaměřený průběh optického kabelu, HDPE trubky
nebo souběh optického a metalického kabelu | | neprovazované sítě |
| | nezaměřený průběh metalického kabelu | | podzemní sítě cizí |
| | nadzemní sítě cizí | | sítě s NV |
| | | | kojektor, kabelovod |

SITUAČNÍ VÝKRES - POLYGON 1, list kladu P1-7



LEGENDA

- | | | | |
|---|---|---|---|
| — | hranice zájmového území k vyjádření | — | nezaměřený průběh optického kabelu, HDPE trubky |
| — | NV přípojka, území s NV přípojkou CETIN | — | nebo souběh optického a metalického kabelu |
| — | zaměřený průběh metalického kabelu | — | radiové sítě, ochranné pásmo radiové sítě |
| — | zaměřený průběh optického kabelu, HDPE trubky | — | nadzemní sítě |
| — | nebo souběh optického a metalického kabelu | — | neprovázané sítě |
| — | nezaměřený průběh metalického kabelu | — | podzemní sítě cizí |
| — | nadzemní sítě cizí | — | sítě s NV |

SITUAČNÍ VÝKRES - POLYGON 1, list kladu P1-8



LEGENDA

- | | | | |
|--|---|--|---|
| | hranice zájmového území k vyjádření | | nezaměřený průběh optického kabelu, HDPE trubky |
| | NV přípojka, území s NV přípojkou CETIN | | nebo souběh optického a metalického kabelu |
| | zaměřený průběh metalického kabelu | | radiové sítě, ochranné pásmo radiové sítě |
| | zaměřený průběh optického kabelu, HDPE trubky | | nadzemní sítě |
| | nebo souběh optického a metalického kabelu | | neprovazované sítě |
| | nezaměřený průběh metalického kabelu | | podzemní sítě cizí |
| | nadzemní sítě cizí | | sítě s NV |

Investor:
Statutární město Hradec Králové

Československé armády 408/51
50003 Hradec Králové

Vaše značka:

Číslo jednací: **VAKHK/VHR/VJ/21/5590**

Vyřizuje: **Jan Vlček**

Telefon: **420 491 512 702**

E-mail: **jan.vlcek@vakhk.cz**

Žadatel:
Ing. Radim Doleček
Radim Doleček
Švermova 740
55203 Česká Skalice

Název akce: **Průtah pěší a cyklistické dopravy v městské části Rusek**

Typ žádosti: **Vyjádření k dopravním stavbám**

Typ řízení: **dokumentace pro společné územní a stavební řízení**

Zájmové území:

Datum vydání vyjádření: **13.01.2022**

Platnost tohoto vyjádření: **12 měsíců**

Obdrželi jsme od Vás žádost o vyjádření k projektové dokumentaci č. zakázky 20 022 vyhotovené Ing. Ivan Šír, projektování dopravních staveb a.s., Ing. Jaroslavem Seifertem pro územní rozhodnutí a stavební povolení výše jmenované stavby z 09/2021. K předložené žádosti sdělujeme následující:

1. Záměrem stavby je novostavba chodníku podél komunikace III/2997.

1.1. SO 131 Chodník v městské části Rusek, km 11,854 - 12,473

Na západní straně ulice Jaroměřská (vpravo ve směru staničení) bude nově zřízen chodník šířky 1,5 m v celé délce průjezdního úseku městskou částí. Chodník bude oddělen zeleným pásem šířky 1 m. V místech samostatných sjezdů bude osazena zesílená chodníková konstrukce na celou šířku přidruženého prostoru komunikace (po hranici KN / brány oplocení). Chodník bude z vnější strany lemován chodníkovou obrubou s podsádkou výšky +8 cm, která zároveň tvoří přirozenou vodící linii. Vnitřní strana bude lemována zapuštěnou obrubou, která umožní odvodnění srážkové vody vsakem do přilehlého zeleného pásu. Zelený pás bude oddělen od vozovky zkosenou silniční obrubou s podstupnicí +12 cm. V místech samostatných sjezdů bude osazena zaoblená vjezdová obruba s podstupnicí +5 cm. V místech přechodů / míst přecházení bude podstupnice snížena na max. +2 cm.

Dále budou v rámci akce upraveny plochy v centrální části Ruseku, tj. před obchodem (východní strana), kde vznikne nové nástupiště autobusové zastávky a navazující chodníky k obchodu a místům pro přecházení. Plocha před stávajícím hostincem (západní strana) bude nově vydlážděna a bude doplněn chodník. U obchodu dále budou zřízena 3 nová kolmá parkovací stání (vjezd z ul. Černilovská) a nově bude řešeno také odpadové hospodářství.

V rámci související akce Královéhradeckého kraje dojde kromě rekonstrukce vozovky také k úpravám zastávek autobusů městské i regionální dopravy (sloučení), na něž navážou nové plochy nástupišť (investor Statutární město Hradec Králové) a nově budou zřízeny přechody pro chodce a nová místa pro přecházení. Všechny tyto úpravy jsou vzájemně koordinovány, rozhraní akcí z hlediska investování je tvoření silniční obrubou, která uzavírá konstrukci vozovky a je tedy součástí akce KhK. Přesná hranice jednotlivých akcí je patrná z koordinační situace.

Nově zřizované chodníky a zpevněné plochy budou ukloněny směrem do komunikace. Srážková voda bude likvidována v místě vsakem do přilehlých zelených pásů oddělujících nové chodníky od hlavního dopravního prostoru. V místech, kde není umožněna likvidace srážkových vod vsakem (mimo zelené pásy / zatravnovací dlažbu) je navrženo odvodnění pomocí uličních vpustí zaústěných do stávající dešťové kanalizace. V místech samostatných sjezdů, kde z důvodu výškového napojení na stávající stav dojde k překlopení příčného sklonu směrem od komunikace, budou osazeny podélné odvodňovací žlaby v délce samostatných sjezdů tak, aby veškerá srážková voda byla likvidována na pozemcích investora.

V rámci nově vzniklých zelených pásů a nových zelených ploch v centrální části je navržena nová výsadba. Sadové úpravy jsou součástí hlavního stavebního objektu. Nový návrh počítá s výsadbou nízkých keřových skupin v úzkém pruhu mezi novým chodníkem a silnicí. Prostor před obchodem je značně limitován inženýrskými sítěmi. Na severní straně je vysázen dominantní strom, bíle kvetoucí třešeň. Podél chodníku je nově vytvořen kvetoucí záhon. Na zbylých plochách je vyset parkový trávník.

Požadujeme, aby byla v harmonogramu stavby časová rezerva na výměnu nefunkčních armatur, kterou zajistí provozovatel – Královéhradecká provozní, a.s. Kontaktní osobou je Jan Klimes – vedoucí střediska rozvod vody – jan.klimes@khp.cz; 602 789 209.

Požadujeme, aby stromy byly vysazeny mimo ochranné pásmo veřejného vodovodu a veřejné kanalizace.

2. V místě stavby se nachází vodohospodářská infrastruktura v majetku společnosti Vodovody a kanalizace Hradec Králové, a.s., kterou provozuje společnost Královéhradecká provozní, a.s. Jedná se o vodovodní řad DN 100 a 150 z PVC a splašková kanalizace DN 250 a 300 z UltraRIB. Veškerý majetek společnosti musí být během výstavby dostupný, nesmí být v jeho ochranném pásmu zřizována skládka a prováděny stavební práce těžkou technikou. Povrchové znaky vodovodů budou osazeny do nivelety upraveného terénu a v nezpevněných plochách budou odlážděny popřípadě obetonovány.

3. Napojení a práce na stávajícím zařízení Vodovodů a kanalizací Hradec Králové, a.s. mohou provádět pouze pracovníci provozovatele, kterým je společnost Královéhradecké provozní, a.s.

4. Před zahájením výstavby si stavebník zajistí vytyčení vodovodního potrubí u provozovatele vodovodu a kanalizace, kterým je společnost Královéhradecké provozní, a.s. Objednávka se zasílá na info@khp.cz a v kopii na hledaci@khp.cz včetně situace a vyjádření VAKHK, a.s. Termín schůzky se domlouvá s panem Jonášem, číslo telefonu: 725 504 762 nebo s panem Šolcem, číslo telefonu: 606 680 804. Pro vytyčení kanalizace je nutno zaslat objednávku na info@khp.cz a v kopii na vaclav.loskot@khp.cz včetně situace a vyjádření VAKHK, a.s. Dále si domluvit termín schůzky s panem Loskotem na telefonu 724 993 294.

5. Stavebník zajistí, aby v průběhu výstavby nedošlo k poškození vodovodu ani kanalizace. V případě poškození během výstavby bude stavebník neprodleně informovat o této skutečnosti provozovatele vodovodu a kanalizace. Veškeré opravy na sítích v majetku společnosti Vodovody a kanalizace Hradec Králové, a.s. jsou oprávněni provádět pouze zaměstnanci provozovatele těchto sítí, kterým je společnost Královéhradecká provozní, a.s. Veškeré náklady spojené s opravou a náhradou škody ponese stavebník.

6. O ukončení výstavby je nutné informovat provozovatele vodovodní a kanalizační sítě, který prověří funkčnost uzávěrů na vodovodním potrubí a poklopů na kanalizačních šachtách.

7. Stavebník uvede do žádosti o územní rozhodnutí a stavební povolení společnost Vodovody a kanalizace Hradec Králové, a.s. a společnost Královéhradecká provozní, a.s. jakožto známé účastníky územního a stavebního řízení.

8. Při splnění výše uvedených podmínek s vydáním územního rozhodnutí a stavebního povolení souhlasíme.

9. Toto vyjádření je současně stanoviskem provozovatele vodovodu a kanalizace.

Toto vyjádření pozbývá platnosti:

- uplynutím doby platnosti vyjádření
- změnou rozsahu vyznačeného území
- změnou účelu vyjádření uvedeného v žádosti

Platnost tohoto vyjádření je jeden rok ode dne vydání.



Ing. Pavel Loskot
technicko - provozní náměstek
Vodovody a kanalizace Hradec Králové a.s.

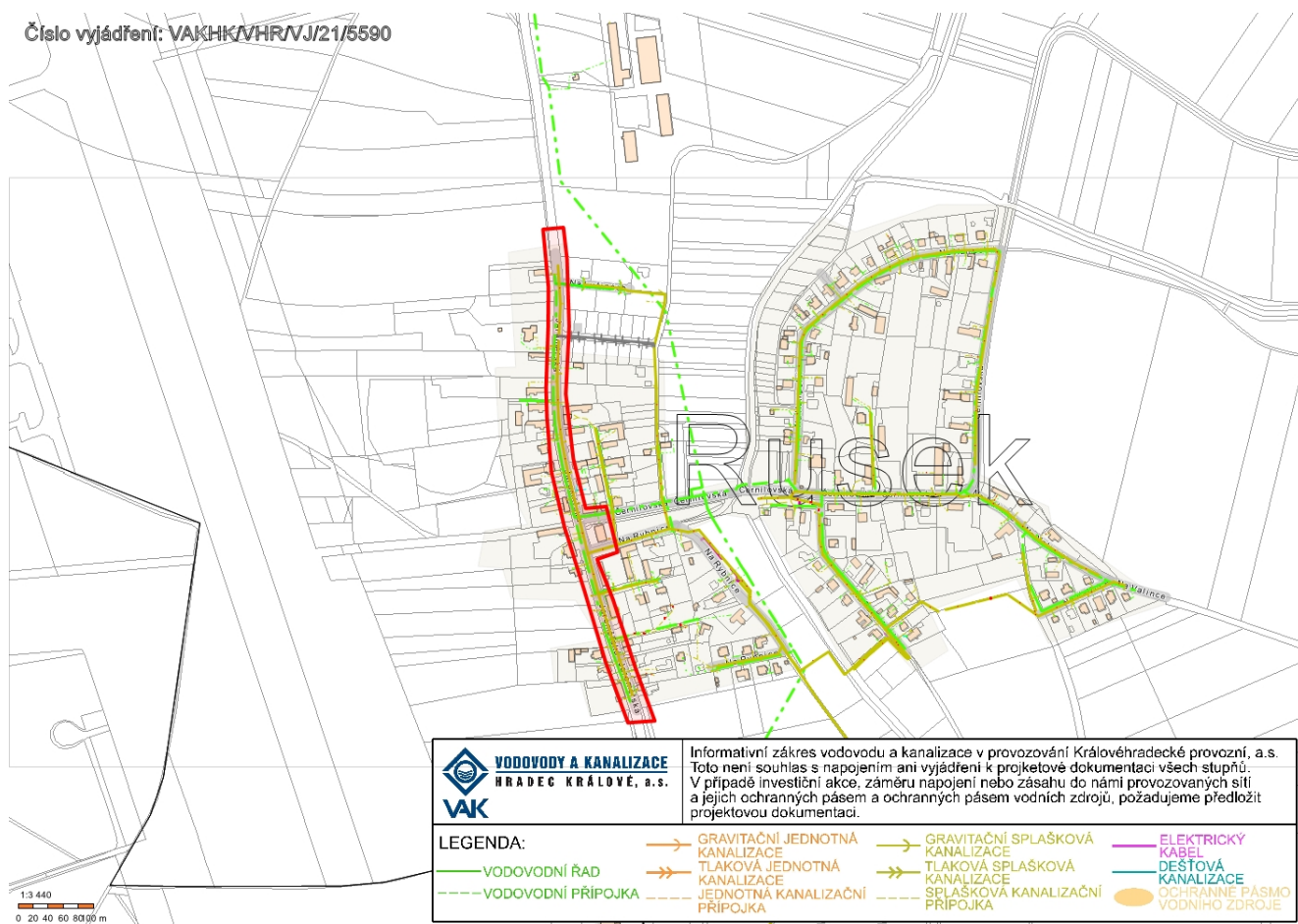
Přílohy:

počet: 2

- Situace sítí ve vlastnictví VAK HK, a.s.
- Koordinační situační výkres

Situace sítí ve vlastnictví VAK HK, a.s.

Číslo vyjádření: VAKHK/VHR/VJ/21/5590



Vodovody a kanalizace Hradec Králové, a.s., Víta Nejedlého 893, 500 03 Hradec Králové

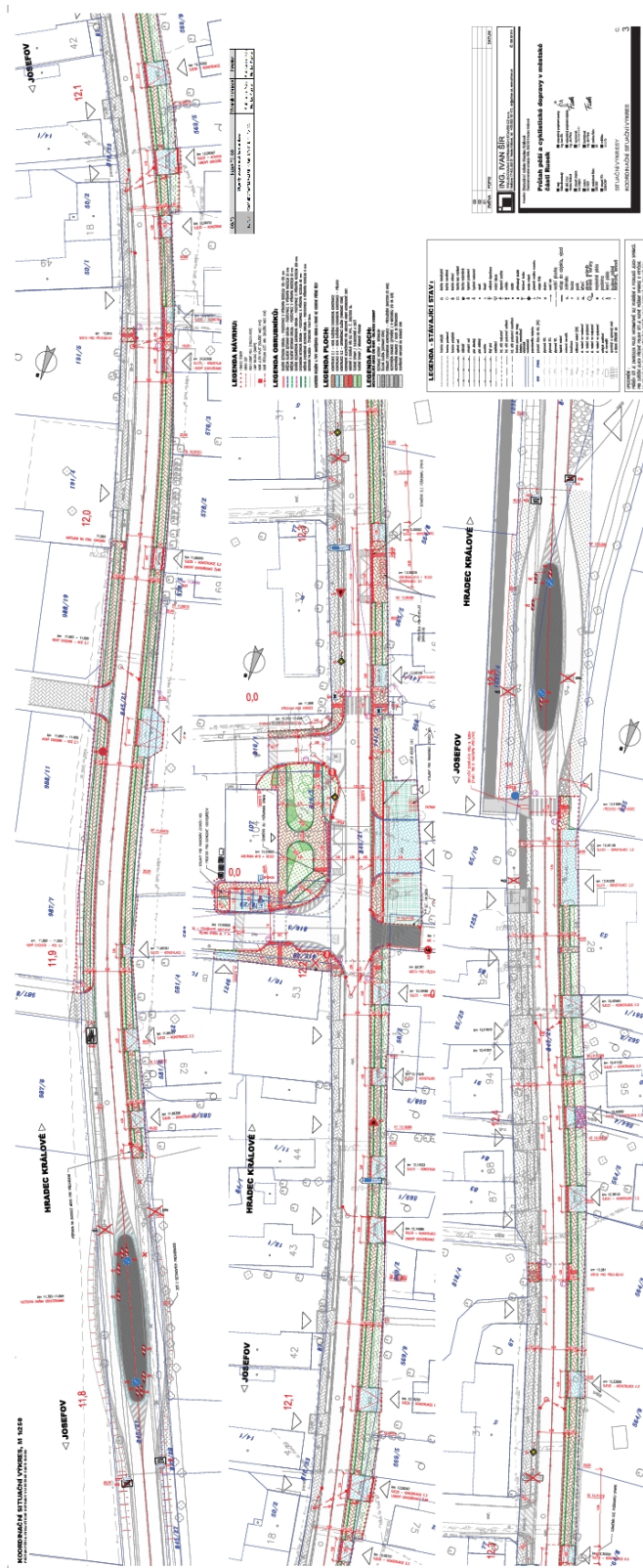
Tel.: +420 491 512 784
Fax: +420 495 406 323

IČO: 48172898
DIČ: CZ48172898

e-mail: vakhk@vakhk.cz
www.vakhk.cz

Společnost byla založena podle právního řádu České republiky jako akciová společnost a je zapsána v Obchodním rejstříku Krajského soudu v Hradci Králové, oddíl B, vložka 964.

Koordinální situační výkres



Vodovody a kanalizace Hradec Králové, a.s., Víta Nejedlého 893, 500 03 Hradec Králové

Tel.: +420 491 512 784
Fax: +420 495 406 323

IČO: 48172898
DIČ: CZ48172898

e-mail: vakhk@vakhk.cz
www.vakhk.cz

Společnost byla založena podle právního řádu České republiky jako akciová společnost a je zapsána v Obchodním rejstříku Krajského soudu v Hradci Králové, oddíl B, vložka 964.

Statutární město Hradec Králové
Československé armády 408/51
50200 Hradec Králové

Váš dopis značky / ze dne	Naše značka	Vyřizuje	Místo odeslání / dne
/ 19.09.2022	UPTS/OS/314951/2022	Simona Hulíková	Praha / 19.09.2022

Věc: Vyjádření k existenci podzemních sítí spol. České Radiokomunikace, a.s.

Účel: Spojené územní a stavební řízení

Akce: Průtah pěší a cyklistické dopravy v městské části Rusek

K Vaší žádosti Vám po prošetření aktuálního stavu našich podzemních sítí sdělujeme, že na Vámi vyznačeném území nedojde ke styku s žádným podzemním vedením/zařízením v naší správě.

Z hlediska stávající zájmů Českých Radiokomunikací a.s. nemáme ke shora uvedenému záměru žádné námítky či připomínky.

S pozdravem

Za správnost:


České Radiokomunikace a.s.
Skokanská 2117/1
169 00 Praha 6
(53)

Simona Hulíková
Specialista ochrany sítě

Příloha: Daňový doklad

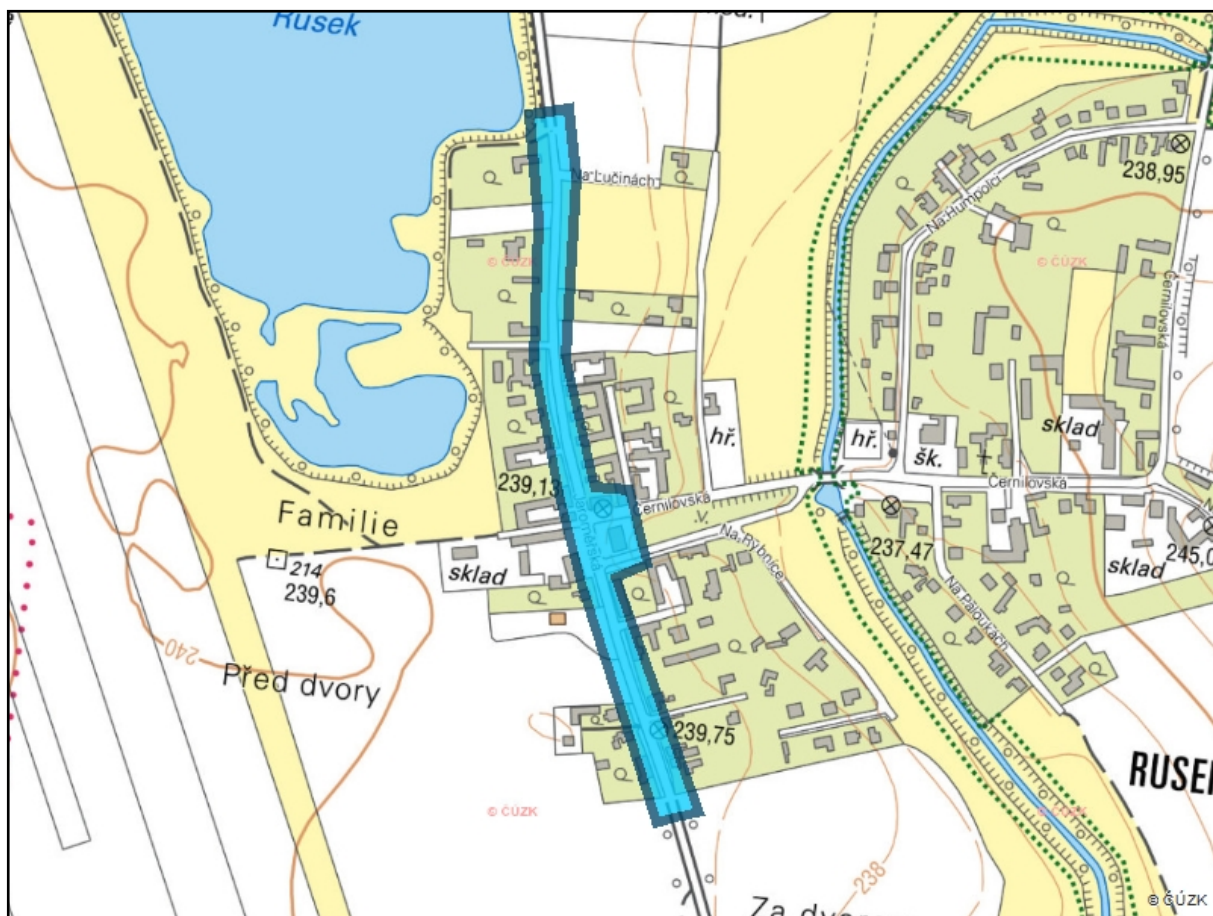
Platnost tohoto vyjádření je jeden rok od data vystavení, tj. do 19.09.2023

PIN: 3660

Úhradu částky za vyjádření proveďte na účet Českých Radiokomunikací, a.s. Číslo účtu Českých Radiokomunikací, a.s. vč. variabilního symbolu naleznete na příloženém Zjednodušeném daňovém dokladu.

Žádost č. j. UPTS/OS/314951/2022

Zájmové území



Poznámka: Upozorňujeme Vás, že toto stanovisko **NELZE** uplatnit pro umístění a provoz větrných elektráren.



Pomáhat a chránit

KRAJSKÉ ŘEDITELSTVÍ POLICIE KRÁLOVÉHRADECKÉHO KRAJE

Odbor informačních a komunikačních technologií



Č. j. KRP-111595-16/ČJ-2021-0500IT

Hradec Králové 13. prosince 2021

Počet stran: 1

Ing. Radim Doleček
Švermova 740
552 03 Česká Skalice

Vyjádření k akci : "Průtah pěší a cyklistické dopravy v městské části Rusek"

K Vašemu dotazu o existenci sdělovacího vedení sdělujeme, že Krajské ředitelství policie Královéhradeckého kraje, Odbor informačních a komunikačních technologií **nemá** v zájmovém území žádná podzemní či jiná sdělovací vedení, která by mohla být ohrožena při realizaci výše uvedené akce.

S realizací výše uvedené akce dle předložené situace souhlasíme bez připomínek.

Vyjádření je vydáno pro účely územního a stavebního řízení.

Platnost tohoto vyjádření končí dne: 13. 12. 2022

Vyřizuje:
Bohumil Kučera

Ing. Jiří Vágner
vedoucí OPP OIKT

Ulrichovo náměstí 810
501 01 Hradec Králové

www.policie.cz

Tel.: 974 525 272, 606 081 109
E-mail: epodatelna.policie@pcr.cz
ID DS: urnai6d

Doručenka datové zprávy

Předmět: Vyjádření k akci: Průtah pěší a cyklistické dopravy v městské části Rusek,
Vodohospodářská opatření na bezejmenné vodoteči nad mostem ev.č.
30011-1
ID zprávy: 978150269
Typ zprávy: Veřejná datová zpráva
Stav zprávy: Doručená
Datum a čas doručení: 15.12.2021 v 11:30:41

Odesílatel: Krajské ředitelství policie Královéhradeckého kraje, Ulrichovo náměstí
810/4, 50002 Hradec Králové, CZ
ID schránky: urnai6d
Typ schránky: Orgán veřejné moci
Odesílající osoba: Administrátor

Adresát: Radim Doleček - Ing. Radim Doleček, Švermova 740, 55203 Česká Skalice,
CZ
ID schránky: g7dhpsa
Typ schránky: Podnikající fyzická osoba

Zmocnění: Nezařadeno
Naše čís. jednací: KRPH-111595-16/ČJ-2021-0500IT
Naše spisová zn.: KRPH-111595/ČJ-2021-0500IT
Vaše čís. jednací: Nezařadeno
Vaše spisová zn.: Nezařadeno
K rukám: Nezařadeno
Do vlastních rukou: Ne
Zakázáno doručení fikcí: Ne

Události zprávy:

15.12.2021 v 10:06:37 EV0: Datová zpráva byla podána.
15.12.2021 v 10:06:38 EV5: Datová zpráva byla dodána do datové schránky příjemce. Je-li
příjemcem datové zprávy orgán veřejné moci vystupující v postavení
orgánu veřejné moci, byla datová zpráva tímto okamžikem doručena.
15.12.2021 v 11:30:41 EV11: Přihlásila se oprávněná osoba ve smyslu § 8, odst. 1 až 4 zákona č.
300/2008 Sb., v platném znění. Datová zpráva je nyní doručena. Případné
dřívější datum doručení fikcí nebo doručení dodáním do schránky orgánu
veřejné moci není dotčeno.



Vyřizuje: Dundáček Petr

E-mail: petr.dundacek@t-mobile.cz

Ing. Radim Doleček
Radim Doleček
Švermova č.p.740
55203 Česká Skalice

Naše značka: **E48076/22**

V Praze dne: **29.9.2022**

Vyjádření a stanovení podmínek pro udělení souhlasu s umístěním stavby v ochranném pásmu sítě technické infrastruktury (TI) společnosti T-Mobile Czech Republic a.s.

Vydané podle § 101 ZÁKONA Č. 127/2005 Sb., o elektronických komunikacích a o změně některých souvisejících zákonů (zákon o elektronických komunikacích – dále jen ZEK), ve znění pozdějších předpisů a §161 zákona č. 183/2006 Sb., o územním plánování a stavebním řádu (stavební zákon) či dle dalších příslušných právních předpisů

Věc: **Průtah pěší a cyklistické dopravy v městské části Rusek**

Stupeň: Sloučené územní a stavební řízení

Na základě předložených projektových podkladů dáváme **souhlasné stanovisko k vydání Územního souhlasu / rozhodnutí (Stavebního povolení) a následně souhlas s realizací stavby.**

Dle předložených dokladů nedojde ke kolizi s technickou infrastrukturou společnosti **T-Mobile Czech Republic a.s.**

Toto stanovisko má platnost 1 rok a nelze prodloužit. Po uplynutí platnosti zadejte žádost o nové stanovisko na:
<https://ochranasiti.t-mobile.cz/vyjadreni/>

T-Mobile
T-Mobile Czech Republic a.s.
Tomášova 2144/1
148 00 Praha 4
IČ 649 49 681, DIČ CZ64949681

.....
Ochrana sítí
Technologický úsek

V další komunikaci nebo požadavku doplňujících dotazů, uvádějte do „Předmětu“ e-mailu vždy číslo jednací.



Příloha č. 1

Rekapitulace žádosti o vyjádření k existenci sítě elektronických komunikacíČíslo žádosti: **E48076/22**Název stavby /akce: **Průtah pěší a cyklistické dopravy v městské části Rusek**Datum podání žádosti: **20.9.2022**Důvod žádosti: **Sloučené územní a stavební řízení**

Popis jiného důvodu žádosti:

Poznámka:

Záměr řeší novostavbu chodníku podél silnice III/2997. Na západní straně ulice Jaroměřská (vpravo ve směru staničení) bude nově zřízen chodník šířky 1,60 m v celé délce průjezdního úseku městskou částí. Chodník bude oddělen zeleným pásem základní šířky 1,00 m. V místech samostatných sjezdů bude osazena zesílená chodníková konstrukce na celou šířku přidruženého prostoru komunikace (po hranici KN / brány oplocení).

ŽadatelFirma / organizace: **Ing. Radim Doleček**IČ **86675800**

DIČ

Kontaktní osoba: **Radim Doleček**Adresa: **Švermova č.p.740**Město / obec: **Česká Skalice**PSČ: **55203**

Stát:

E-mail: **radim.dolecek@seznam.cz**Telefonní číslo: **775303351****Stavebník**Firma / organizace: **Statutární město Hradec Králové**Kontaktní osoba: **Radim Doleček**Adresa: **Československé armády 408/51**Město / obec: **Hradec Králové**PSČ: **50003**

Stát:

E-mail: **radim.dolecek@seznam.cz**Telefonní číslo: **775303351****Stavba**Výška nad terénem (metry): **0 m**Projektant: **Ing. Ivan Šír**Druh stavby: **Dopravní infrastruktura - komunikace, chodníky, cyklostezky apod**Hodnota projektu: **15 mil. Kč**

Měsíc zahájení stavby:

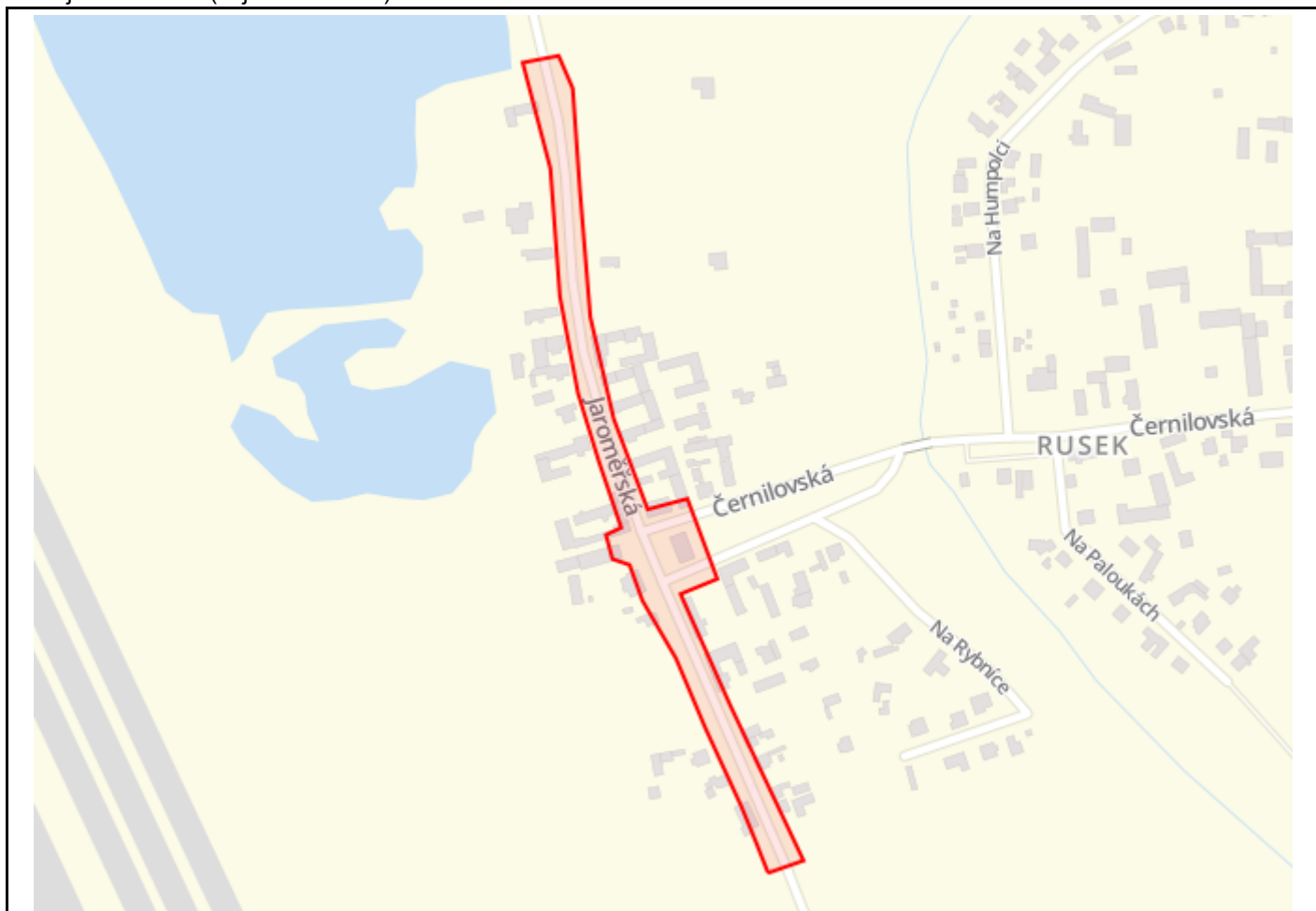
Měsíc ukončení stavby:

Odeslání stanoviskaE-mail: **radim.dolecek@seznam.cz**

Příloha č. 2

Situační plánek

Zájmová oblast (zájmové oblasti) zadaná žadatelem



Legenda:

	Optické trasy TMCZ 1		Optické trasy sítě PASNET		Elektro trasy NN		Základnové stanice
	Optická technologie TMCZ 1		Optická technologie sítě PASNET		Elektro technologie NN		Základnové stanice s elektropřípojkou
	Mikrovlnné (MW) spoje						Body sítě

Druhy sítí:

	Geodeticky zaměřené		Přibližný průběh		Plánovaný průběh		Nadzemní vedení
--	---------------------	--	------------------	--	------------------	--	-----------------

Geometrie zájmové oblasti (zájmových oblastí) žádosti ve formátu WKT a souřadnicovém systému S-JTSK. Zkopírováním textu lze geometrii zobrazit v jakémkoli softwaru podporujícím formát WKT.

```
POLYGON((-639095.997942628 -1037747.87121181,-639068.115236502 -1037741.75500386,-639109.721354623 -1037617.93241509,-639137.243770063 -1037529.7760654,-639108.165928094 -1037521.68892831,-639123.626082331 -1037458.58633445,-639154.579928797 -1037462.99390813,-639172.160199928 -1037391.76568323,-639180.753956354 -1037312.95734517,-639177.364449952 -1037217.51204191,-639173.666687593 -1037139.00717408,-639181.391632818 -1037113.12438909,-639209.158442432 -1037115.0267348,-639197.695047601 -1037197.24498586,-639201.923600048 -1037294.89571635,-639196.848820625 -1037369.25410382,-639187.298223155 -1037422.05324824,-639176.160527471 -1037474.46425362,-639188.397499223 -1037478.58771841,-639185.609004834 -1037497.35753067,-639173.20706445 -1037503.24193431,-639166.699895085 -1037531.28743878,-639146.419430999 -1037578.0573089,-639130.275474929 -1037633.75069696,-639110.366666229 -1037695.07608268,-639102.383901762 -1037723.68099677,-639095.997942628 -1037747.87121181))
```



Radim Doleček
ing. Radim Doleček
Švermova 740
552 03 Česká Skalice

V Praze, 19.9.2022

Naše zn.: **220919-1124469883**

Věc: vyjádření k žádosti k akci **"Průtah pěší a cyklistické dopravy v městské části Rusek"**

Společnost Vodafone Czech Republic a.s. (dále jen „Vodafone“), se sídlem Praha 5, náměstí Junkových 2, IČ: 25788001, zapsaná dne 13.8. 1999 v obchodním rejstříku vedeném Městským soudem v Praze pod spisovou značkou B.6064 a společnost Vantage Towers, s.r.o. se sídlem Závěšova 502/5, Nusle, 140 00 Praha 4, zapsaná v obchodním rejstříku vedeném u Městského soudu v Praze pod sp. zn. C 330005, IČO: 09056009, DIČ: CZ09056009 zastoupená Vodafone na základě plné moci Vám sděluje, že dle Vámi podané žádosti ze dne **19.9.2022**, která je nedílnou součástí tohoto vyjádření,

souhlasí s realizací projektu.

Ve Vámi zadaném zájmovém území a v uvedené výšce (výška stavby: 0 m, výška jeřábu: 0 m) se nenachází žádné podzemní ani nadzemní vedení.

Platnost vyjádření je **1 rok** od data vydání. Vyjádření je platné pouze v rámci předmětného projektu a pro důvod vydání vyjádření stanovený žadatelem v žádosti.

Vyjádření pozbývá platnosti uplynutím doby platnosti, změnou rozsahu zájmového území i změnou důvodu vydání vyjádření uvedeného v žádosti, to vše v závislosti na tom, která ze skutečností rozhodná pro pozbytí platnosti tohoto vyjádření nastane nejdříve. Po skončení platnosti si musíte podat novou žádost na adrese <https://www.zadostovyjadeni.cz/vodafone/>.

S pozdravem

v.z. Nora Hlásenská
Vodafone Czech Republic a. s.
náměstí Junkových 2808/2
150 00 Praha 5

Tel.: 775012847
E-mail: nora.hlasenska1@vodafone.com


Vodafone Czech Republic a.s.
náměstí Junkových 2, 155 00, Praha
IČO: 25788001, DIČ: CZ25788001
tel.: 776 971 111, fax: 776 971 927
-60-

Seznam příloh/přiložených souborů:
Zadost_220919-1124469883.pdf



Žádost o vyjádření k existenci sítí č. 220919-1124469883

Identifikační údaje žadatele / stavebníka

Typ:	Právnícká osoba
IČO:	86675800
Firma:	Radim Doleček
Titul:	ing.
Jméno:	Radim
Příjmení:	Doleček
Telefon:	+420 775 303 351
E-mail:	radim.dolecek@seznam.cz

Adresa sídla/bydliště

Ulice:	Švermova
Č.p. (č.ev.) / č.o.:	740
Obec:	Česká Skalice
PSČ:	55203

Důvod žádosti o vyjádření

Název stavby:	Průtah pěší a cyklistické dopravy v městské části Rusek
Typ stavby:	Stavba výšky do 10 m nad zemí
Stupeň žádosti:	DÚR+DSP (Dokumentace pro společné územní rozhodnutí a stavební povolení)
Popis stavby / doplňující informace:	Záměr řeší novostavbu chodníku podél silnice III/2997. Na západní straně ulice Jaroměřská (vpravo ve směru staničení) bude nově zřízen chodník šířky 1,60 m v celé délce průjezdního úseku městskou částí. Chodník bude oddělen zeleným pásem základní šířky 1,00 m. V místech samostatných sjezdů bude osazena zesílená chodníková konstrukce na celou šířku přidruženého prostoru komunikace (po hranici KN / brány oplocení).
Podzemní stavba a zpevněná plocha:	Ano

Výška stavby: 0 m
Výška jeřábu: 0 m
Seznam příloh: C.3 Koordinační situační výkres.pdf

Zájmové území

Kresba 1:



Dotčené KÚ: Rusek (743674)

Definice ve formátu Well-known Text (WKT):

```
POLYGON((-639098.97 -1037749.53,-639067.26 -1037742.12,-639115.38 -1037604.56,-639133 -1037533.1,-639107.04  
-1037525.58,-639120.81 -1037453.97,-639155.8 -1037457.11,-639178.44 -1037345.28,-639177.95 -1037242.86,-639173.25  
-1037167.24,-639181.23 -1037105.36,-639208.12 -1037110.19,-639204.6 -1037181.75,-639205.07 -1037313.64,-639185.16  
-1037451.38,-639164.38 -1037537.99,-639118.34 -1037681.68,-639098.97 -1037749.53))
```

Datum: 19.9.2022

Zadáno: <https://www.zadostovyjadreni.cz/vodafone/>

Informace podle zákona č. 127/2005 Sb., o elektronických komunikacích, nařízením 2016/679 o ochraně fyzických osob v souvislosti se zpracováním osobních údajů a o volném pohybu těchto údajů a o zrušení směrnice 95/46/ES (obecné nařízení o ochraně osobních údajů) a dalšími souvisejícími právními předpisy.

Společnost Position s.r.o., se sídlem Londýnská 665/45, 120 00 Praha 2, IČ 26422816, zapsaná v obchodním rejstříku vedeném Městským soudem v Praze, oddíl C, vložka 81053 („Position“) a společnost Vodafone Czech Republic s., se sídlem nám. Junkových 2808/2, 155 00 Praha 5, IČ 25788001, zapsaná v obchodním rejstříku vedeném Městským soudem v Praze, oddíl B, vložka 6064 („Vodafone“) Vás tímto informují, že shromážděné osobní údaje v rozsahu Vaše jméno, příjmení, bydliště, e-mailová adresa a telefonní číslo bude společnost Vodafone, jako správce, a společnost Position, jako zpracovatel, zpracovávat za účelem jejich použití při realizaci povinností v souvislosti se žádostí o stanovisko nebo vyjádření pro řízení podle zákona č. 183/2006 Sb., o územním plánování a stavebním řádu (stavební zákon), a to automatizovaným způsobem nebo v tištěné podobě s tím, že Vaše osobní údaje nebudou zpřístupněny jiným osobám.

Vaše osobní údaje poskytujete dobrovolně a tento souhlas můžete kdykoliv odvolat.

Podrobné informace o ochraně soukromí ve společnosti Vodafone, a to včetně uplatnění vašich práv subjektu údajů naleznete na webu <https://www.vodafone.cz/o-vodafone/ke-stazeni/ochrana-soukromi/>.

**Sekce správy a řízení organizací Ministerstva obrany
odbor ochrany územních zájmů a státního odborného dozoru**

Tychonova 1, Praha 6, PSČ 160 01, datová schránka hjyaavk

Sp.zn.: 122929/2021-7460-OÚZ-BR
SpMO: 25132/2021-7460-270

Brno 3. ledna 2022

Ing. Radim Doleček
IČO: 86675800
Švermova 740
552 03 Česká Skalice

**Závazné stanovisko pro územní a stavební řízení
Průtah pěší a cyklistické dopravy v městské části Rusek, k.ú. Rusek**

Odbor ochrany územních zájmů a státního odborného dozoru, Sekce správy a řízení organizací, **Ministerstvo obrany**, v souladu se zmocněním v § 175 odst. 1 zákona č. 183/2006 Sb., o územním plánování a stavebním řádu (stavební zákon), ve znění pozdějších předpisů (dále jen „stavební zákon“), ve smyslu zákona č. 222/1999 Sb., o zajišťování obrany České republiky, ve znění pozdějších předpisů (dále jen „zákon o zajišťování obrany ČR“), a v souladu s Rozkazem ministra obrany č. 39/2011 - Zabezpečení výkonu působnosti MO ve věcech územního plánování a stavebního řádu, v platném znění, **vydává** ve smyslu § 4 odst. 2 písm. a) stavebního zákona pro potřeby vedeného řízení

souhlasné závazné stanovisko

k záměru výstavby průtahu pěší a cyklistické dopravy v městské části Rusek v k.ú. Rusek tak, jak byl doložen v písemné a grafické dokumentaci.

Odůvodnění:

Ministerstvo obrany v souladu se zmocněním v § 175 odst. 1 stavebního zákona, dle § 161 téhož zákona a zákona o zajišťování obrany ČR provedlo po obdržení vaší žádosti o vydání závazného stanoviska dotčeného orgánu vyhodnocení předloženého záměru, prověřilo evidenci technické infrastruktury v jeho vlastnictví. Odbor ochrany územních zájmů a státního odborného dozoru SNM MO neeviduje inženýrské sítě a podzemní telekomunikační vedení, které by byly s daným stavebním záměrem v kolizi.

Daný stavební záměr je lokalizován v územích vymezených Ministerstvem obrany v souladu s § 175 stavebního zákona u stavebních úřadů. Tato vymezená území Ministerstva obrany jsou shodná s údaji o území poskytovanými Ministerstvem obrany pro ÚAP a jejich součástí jsou podrobné specifikace podmínek ve vymezeném území Ministerstva obrany a zákonná určení. Po posouzení stavebního záměru odbornými složkami Ministerstvo obrany konstatuje, že předložený stavební záměr není v rozporu se zájmy Ministerstva obrany a nekoliduje s ochranou zájmů Ministerstva obrany (viz ÚAP - jev 82a, 102a, 119).

Realizace stavebního záměru provedená v souladu s předloženou projektovou dokumentací neohroží naplnění veřejného zájmu na zajištění obrany a bezpečnosti státu.

Toto závazné stanovisko Ministerstva obrany je platné 2 roky a musí být vyžádáno znovu, nebude-li během této doby stavba zahájena nebo dojde-li ke změnám v umístění, výšce nebo rozsahu stavby.

Kontaktní osoba: Bc. Martin Sedlák, tel. 601 579 735.

Bc. Martin Sedlák
vrchní rada
oddělení ochrany územních zájmů

V další korespondenci, týkající se výše uvedené věci, uvádějte odkaz na sp. zn.: 122929/2021-7460-OÚZ-BR tohoto závazného stanoviska Ministerstva obrany.

Adresa pro doručování:

Ministerstvo obrany,
Sekce správy a řízení organizací,
odbor ochrany územních zájmů a státního odborného dozoru,
oddělení ochrany územních zájmů
pracoviště OÚZ Brno
Syatoplukova 2687/84, 662 10 Brno
IČO: 60162694

Doručenka datové zprávy

Předmět: Průtah pěší a cyklistické dopravy v městské části Rusek, k.ú. Rusek
ID zprávy: 983136309
Typ zprávy: Veřejná datová zpráva
Stav zprávy: Doručená
Datum a čas doručení: 4.1.2022 v 13:25:00

Odesílatel: Ministerstvo obrany, Tychonova 221/1, 16000 Praha 6, CZ
ID schránky: hjyaavk
Typ schránky: Orgán veřejné moci
Odesílající osoba: Administrátor

Adresát: Radim Doleček - Ing. Radim Doleček, Švermova 740, 55203 Česká Skalice, CZ
ID schránky: g7dhpsa
Typ schránky: Podnikající fyzická osoba

Zmocnění: Nežadáno
Naše čís. jednací: Nežadáno
Naše spisová zn.: SpMO 25132/2021-1150
Vaše čís. jednací: Nežadáno
Vaše spisová zn.: Nežadáno
K rukám: Nežadáno
Do vlastních rukou: Ne
Zakázáno doručení fikcí: Ne

Události zprávy:

3.1.2022 v 10:51:10 EV0: Datová zpráva byla podána.
3.1.2022 v 10:51:10 EV5: Datová zpráva byla dodána do datové schránky příjemce. Je-li příjemcem datové zprávy orgán veřejné moci vystupující v postavení orgánu veřejné moci, byla datová zpráva tímto okamžikem doručena.
4.1.2022 v 13:25:00 EV11: Přihlásila se oprávněná osoba ve smyslu § 8, odst. 1 až 4 zákona č. 300/2008 Sb., v platném znění. Datová zpráva je nyní doručena. Případné dřívější datum doručení fikcí nebo doručení dodáním do schránky orgánu veřejné moci není dotčeno.



HRADEC KRÁLOVÉ

STATUTÁRNÍ MĚSTO HRADEC KRÁLOVÉ, ČESKOSLOVENSKÉ ARMÁDY 408, 502 00 HRADEC KRÁLOVÉ

ODBOR INFORMATIKY

VÁŠ DOPIS ZN.:
ZE DNE: 13.12.2021
NAŠE ZNAČKA: MMHK/218255/2021

VYŘIZUJE: Ing. Struha
TELEFON: 495707304
E-MAIL: gis@mmhk.cz

DATUM: 14.12.2021

INGPROservis
Ing. Radim Doleček
Švermova 740
552 03 Česká Skalice
DS: g7dhpsa

**Informace o existenci technických sítí v lokalitě stavby:
Průtah pěší a cyklistické dopravy v městské části Rusek– dle zaslané dokumentace.**

K uvedené akci sděluji, že na předmětných pozemcích se nenachází technické sítě v majetku Statutárního města Hradec Králové, jejichž polohu lokalizuje Geografický informační systém Magistrátu města.

Ing. Jan Nagy
vedoucí odboru informatiky

Doručenka datové zprávy

Předmět: odpověď na Žádost o stanovisko - Průtah pěší a cyklistické dopravy v městské části Rusek
ID zprávy: 978142054
Typ zprávy: Veřejná datová zpráva
Stav zprávy: Doručená
Datum a čas doručení: 15.12.2021 v 11:30:41

Odesílatel: Statutární město Hradec Králové, Československé armády 408/51, 50003 Hradec Králové, CZ
ID schránky: bebb2in
Typ schránky: Orgán veřejné moci
Odesílající osoba: Spisová aplikace

Adresát: Radim Doleček - Ing. Radim Doleček, Švermova 740, 55203 Česká Skalice, CZ
ID schránky: g7dhpsa
Typ schránky: Podnikající fyzická osoba

Zmocnění: Nezadáno
Naše čís. jednací: MMHK/218255/2021
Naše spisová zn.: SZ MMHK/218255/2021
Vaše čís. jednací: Nezadáno
Vaše spisová zn.: Nezadáno
K rukám: Nezadáno
Do vlastních rukou: Ne
Zakázáno doručení fikcí: Ne

Události zprávy:

15.12.2021 v 09:55:46 EV0: Datová zpráva byla podána.
15.12.2021 v 09:55:47 EV5: Datová zpráva byla dodána do datové schránky příjemce. Je-li příjemcem datové zprávy orgán veřejné moci vystupující v postavení orgánu veřejné moci, byla datová zpráva tímto okamžikem doručena.
15.12.2021 v 11:30:41 EV11: Přihlásila se oprávněná osoba ve smyslu § 8, odst. 1 až 4 zákona č. 300/2008 Sb., v platném znění. Datová zpráva je nyní doručena. Případné dřívější datum doručení fikcí nebo doručení dodáním do schránky orgánu veřejné moci není dotčeno.



HRADEC KRÁLOVÉ

STATUTÁRNÍ MĚSTO HRADEC KRÁLOVÉ, ČESKOSLOVENSKÉ ARMÁDY 408, 502 00 HRADEC KRÁLOVÉ

MĚSTSKÁ POLICIE

VÁŠ DOPIS ZN.: 2021354671

ZE DNE: 13. prosince 2021

NAŠE ZNAČKA: MMHK/217880/2021/MP/Kaš

SPIS. ZN.: SZ MMHK/217880/2021/02

VYŘIZUJE: Vratislav Kubec

TELEFON: 495 707 939

EMAIL: vratislav.kubec@mmhk.cz

DATUM: 5. ledna 2022

Vážený pan

Ing. Radim Doleček

Švermova 740

552 03 Česká Skalice

Radim.dolecek@seznam.cz

Odpověď na žádost o vyjádření k technické infrastruktuře na akci

Název akce: **Průtah pěší a cyklistické dopravy v městské části Rusek**

Vážený pane inženýre,

k Vaší žádosti o vyjádření k existenci sítí ve shora uvedené zájmové lokalitě sděluji, že se zde **nevyskytují** podzemní sítě ve správě Městské policie Hradec Králové.

S pozdravem

Ing. Miroslav Hloušek
ředitel městské policie

Za správnost vyhotovení: Mgr. Edita Kašková
elektronicky podepsáno

Doručenka datové zprávy

Předmět: Odpověď na žádost o vyjádření č. 2021354671 - Doleček Radim - Ing.
Radim Doleček
ID zprávy: 984668622
Typ zprávy: Veřejná datová zpráva
Stav zprávy: Doručená
Datum a čas doručení: 6.1.2022 v 13:43:17

Odesílatel: Statutární město Hradec Králové, Československé armády 408/51, 50003
Hradec Králové, CZ
ID schránky: bebb2in
Typ schránky: Orgán veřejné moci
Odesílající osoba: Spisová aplikace

Adresát: Radim Doleček - Ing. Radim Doleček, Švermova 740, 55203 Česká Skalice,
CZ
ID schránky: g7dhpsa
Typ schránky: Podnikající fyzická osoba

Zmocnění: Nezařadeno
Naše čís. jednací: MMHK/217880/2021
Naše spisová zn.: SZ MMHK/217880/2021/2
Vaše čís. jednací: Nezařadeno
Vaše spisová zn.: Nezařadeno
K rukám: Nezařadeno
Do vlastních rukou: Ne
Zakázáno doručení fikcí: Ne

Události zprávy:

5.1.2022 v 16:13:35 EV0: Datová zpráva byla podána.
5.1.2022 v 16:13:35 EV5: Datová zpráva byla dodána do datové schránky příjemce. Je-li příjemcem datové zprávy orgán veřejné moci vystupující v postavení orgánu veřejné moci, byla datová zpráva tímto okamžikem doručena.
6.1.2022 v 13:43:17 EV11: Přihlásila se oprávněná osoba ve smyslu § 8, odst. 1 až 4 zákona č. 300/2008 Sb., v platném znění. Datová zpráva je nyní doručena. Případné dřívější datum doručení fikcí nebo doručení dodáním do schránky orgánu veřejné moci není dotčeno.



ASTOR
KOMPLEX®

Ing. Radim Doleček
Švermova 740
552 03 Česká Skalice

Vaše značka:

2021354671

v Hradci Králové

15.12.2021

Věc: Vyjádření k projektové dokumentaci

Katastrální území: Rusek (Hradec Králové) 743674

Akce: Průtah pěší a cyklistické dopravy v městské části Rusek

Společnost ASTOR KOMPLEX s.r.o. realizovala pro Městskou policii Hradec Králové městský kamerový systém. V oblasti zamýšlené akce „**Průtah pěší a cyklistické dopravy v městské části Rusek**“, zobrazené v příloze žádosti ze dne 13.12.2021, se nenacházejí žádné rozvody ani jiná technická zařízení výše zmíněného kamerového systému.

Za ASTOR KOMPLEX s.r.o.
Bc. Chýlek Richard
Tel.: 732 971 269
r.chylek@astorkomplex.cz



ASTOR
KOMPLEX®

[2]

Kr. soud HK, odd. C, vl. 2860.
DIČ: CZ47469781, IČO: 47 46 97 81
V Mlejniku 611, 500 11 Hradec Králové 11
Tel.: 495 261 145, www.astorkomplex.cz

ASTOR KOMPLEX s.r.o., V Mlejniku 611, 500 11 Hradec Králové,
Vedená Krajským soudem v Hradci Králové, oddíl C, vložka 2860
IČO: 47469781, DIČ: CZ47469781
T: 495 261 145, HOTLINE: 602 113 009
E: hk@astorkomplex.cz, www.astorkomplex.cz

Příspěvková organizace zapsaná v OR
U Krajského soudu v Hradci Králové,
Oddíl Pr vložka 52
Na Brně 362
500 06 Hradec Králové
Tel.: 495 402 654 - ústředna
e-mail: info@tshk.cz
www.tshk.cz

Magistrát města Hradec Králové
Odbor správy majetku města
Československé armády 408
502 00 Hradec Králové

došlo do TS / Váš dopis značky
25.4.2022

naše značka
TSHK/873/DS/22

vyřizuje / linka
Markarjanc/607209838

Hradec Králové
17.5.2022

Souhrnné vyjádření pro SMHK z hlediska správy (budoucí správy) majetku města k průtahu pěší a cyklistické dopravy městské části Rusek - Hradec Králové, p. p. č. dle předložené dokumentace, k. ú. Rusek

Žadatel: Ing. Radim Doleček, Švermova 740, 552 03 Česká Skalice
Zmocněnec: Statutární město Hradec Králové
Vyjádření určeno k: územnímu, stavebnímu řízení, realizaci stavby, zřízení služebnosti

Dokumentace:

- typ:
- zpracovatel: Ing. Ivan Šír - projektování dopravních staveb
- zakázka č./datum: 020.002 / 9.2021
- stupeň:

Vyjádření střediska místních komunikací:

Z technického hlediska nemáme připomínky k výše uvedené akci dle předložené situace za těchto podmínek:

- V případě předání do majetku města a správy, požadujeme dodržení standardů města Hradec Králové, komunikace budou přebrány až po dokončení výstavby veškerých nemovitostí.
- Upozorňujeme na nesoulad s nařízením RM/2013/646, u případu převzetí zasakovacích galerií do majetku Města Hradec Králové.
- V případě předání komunikací do majetku města, TSHK požadují veškeré návody a postupy na udržování (dešťová kanalizace, zimní údržba, údržba mostních objektů atd.).
- Chodníky musí mít minimální nosnost 9 t, (doporučujeme dlažbu o tloušťce min. 80 mm)
- V místě sjezdu není přípustné narušení odtokových poměrů výše uvedené komunikace a ke svedení povrchových vod na silniční těleso. Sjezd u komunikace bude mít bezprašnou úpravu (beton, asfalt, betonovou dlažbu apod.).
- Pro zalití styčných spár požadujeme použití pružně plastické hmoty tak, že bude položena do předem vyfrézované drážky provedené nad styčnou spárou.
- Požadujeme kompletní výměnu starých uličních vpustí vč. šachet a napojení za nové.
- Požadujeme uliční vpusti o rozměrech 50x50 třídy D či vyšší s pevným betonovým dnem.
- Uliční vpusti požadujeme napojit do revizních šachet kanalizace z důvodu údržby.
- Veškeré stávající stavební materiály musí být nabídnuty TSHK, a to především:
 1. uliční vpusti
 2. dopravní značky
 3. odfrézovaný mat., betonové dlažby apod.

Projektant respektive zhotovitel předem zkontaktuje se zástupcem TSHK druh a

množství materiálu, který budou TSHK požadovat a bude dovezen do skladů TSHK na letišti v HK.

➤ Dopravní značky musí splňovat tyto podmínky:

1. značky pozinkované s lisovaným ohybem
2. reflexní tř. 1, 7-letá certifikovaná fólie

Jestliže dojde k jakýmkoliv změnám v projektu, požadujeme předložit tyto změny k odsouhlasení. Týká se veškerých změn.

Povrch dotčených komunikací: živice, beton, dlažba

Stáří dotčených komunikací: nad 10 let

Záruky: ne

Za správnost:

Novotný Zbyněk		495 402 673	606 680 411	novotny@tshk.cz
----------------	--	-------------	-------------	-----------------

Vyjádření střediska veřejného osvětlení a dopravní signalizace:

Z technického hlediska nemáme zásadní připomínky.

➤ V místě se nacházejí sítě VO.

Před začátkem výkopových prací je nutné vytyčení sítí veřejného osvětlení, po telefonickém dohovoru s panem Volfem, číslo telefonu 731 131 220.

VO na nově vybudovaných ostrůvkách koordinovat s akcí ÚS KHK- silnice III/2997. Svítidla i na přisvětlení chodeckých přechodů budou ledková. Nutná konzultace se správcem TSHK.

Za správnost:

Dušek Jakub		495 402 667	731 131 205	dusek@tshk.cz
-------------	--	-------------	-------------	---------------

Vyjádření střediska městské zeleně:

Z hlediska správy městské zeleně požadujeme dodržení následujících podmínek:

- V souvislosti se stavbou a během stavby požadujeme postupovat v souladu s § 7 odst. 1) zák. č. 114/1992 Sb., ve znění pozdějších předpisů.
- Prováděné práce musí být v souladu s ČSN 83 9061 (Ochrana stromů, porostů a ploch pro vegetaci při stavebních pracích).
- Na plochách veřejné zeleně není přípustné deponování stavebních materiálů a zřizování stavení min. v prostoru kořenové zóny dřevin.
- V prostoru kořenové zóny stávajících dřevin není v souvislosti se stavbou přípustné sejmutí ani navážka zeminy.
- Stávající dřeviny budou v průběhu stavby vhodným způsobem chráněny před mechanickým poškozením!
- Za případné vzniklé škody na veřejné zeleni zodpovídá investor této stavby!
- Hrana hloubených výkopů není přípustná blíže než 2,5 m od paty kmene stávajících stromů. Hloubený výkop v kořenové zóně dřevin bude proveden ručně. V průběhu výkopů nebudou přerušeny kořeny s průměrem větším 2 cm ani nebudou tyto poškozeny! Pokud dojde k jejich přetnutí, budou rány zahlazeny a ošetřeny prostředky na ošetření ran.
- Investor stavby je zodpovědný, že v průběhu stavby nedojde k znečišťování okolních ploch veřejné zeleně použitým stavebním materiálem.
- Založení travnatých ploch požadujeme provést v souladu s ČSN 83 9031 Travníky a jejich zakládání. K výsevu travníků bude použita parková travní směs vhodného složení. Výskyt vytrvalých plevelů bude závadou bránící převzetí.
- Všechny travnaté plochy, včetně ploch dotčených stavbou, požadujeme před jejich založením ohumusovat vrstvou humózní zeminy bez příměsí kamení v min. tl. 10 cm a vyrovnat. Vyrovnání terénu u obrubníků by mělo být v kyprém stavu zároveň s obrubou. Teprve poté plochy oset parkovou travní směsí a zaválcovat. Před vlastním ohumšováním je nutno odstranit veškeré stavební zbytky a kameny! Travníky budou připraveny k převzetí v zapěstovaném zapojeném stavu.
- Keřové výsadby požadujeme založit s krycí vrstvou netkané textilie proti prorůstání plevelů a zamulčovat mulčovací kůrou ve vrstvě +/- 5 cm.
- Před vysazením dřeviny bude u proveden komparativní (srovnávací) řez korunky odbornou zahradnickou firmou, dle platného standardu Řez stromů, SPPK A02 002:2012. Nově vysazená dřevina bude splňovat normy školkařských výpěstků pro okrasné dřeviny.

- Po ukončení stavby požadujeme plochy předat středisku měst. zeleně TŠ HK zpět do péče. Viz telefon níže

Za správnost:

Maternová Daniela		495 402 644	727 891 023	maternova@tshk.cz
-------------------	--	-------------	-------------	-------------------

Vyjádření střediska čištění města:

U nově budovaných nebo rekonstruovaných chodníků, cyklostezek nebo jiných veřejně přístupných ploch, které budou předány do správy a údržby TSHK, požadujeme dodržet tyto standardy:

- Světlostupovou šířku minimálně 1,7 m bez dalších překážek (v případě, že bude u chodníku šikmé nebo kolmé parkovací stání min. 2,2 m.) Za překážku považujeme vše, co brání plynulému průjezdu vozidla údržby (např. sloup VO nebo trakčního vedení, dálková návěst, el. rozvaděče nebo jiné pilíře, dopravní značky, zastávky nebo označnické MHD, lavičky, hydranty, schodiště, anglické dvorky a sklepní okna, okapové svody, stojany na kola včetně zaparkovaných kol, stromy, větve a stromové mříže atd.).
- Světlostupovou výšku minimálně 2,5 m v celém profilu chodníku.
- Zatížení řešit v souladu s TP 170, návrhové období minimálně 25 let, v zimním období možnost pojezdu vozidla údržby 2-3x denně.
- Ukončení chodníků, cyklostezek, sjezdů a nájezdů na vozovku navrženo a provedeno jako bezbariérové v celé šíři profilu chodníku (výška obruby max. 20 mm) s možností najetí/vyjetí techniky.
- **Povrch všech komunikací a schodišť navržen a proveden odolný vůči mechanické údržbě** - kartáče zametacích vozů, rasantovací kartáč, sací agregáty, tlaková voda. Dále bude odolný střídavému působení mrazu a rozmrazování s použitím rozmrazovacích prostředků (např. rozmrazovací soli nebo inertní posyp směs písku se solí v poměru 10 dílů písku a 1 díl chloridu sodného). Návod na údržbu nesmí být v rozporu s těmito požadavky ani nesmí být omezena záruční doba.
- Chodníky budou oproti zeleni ohraničené betonovými záhonovými obrubníky, na vyšší straně příčného sklonu bude obrubník osazen s převýšením 60 mm. Na nižší straně příčného sklonu bude zapuštěn do úrovně okolní plochy.
- Zpomalovací prahy navrženy a provedeny v souladu s TP 85 (převýšení max. 10 cm, sklon max. 1:10). Pro sací a zametací agregáty úklidových strojů je vhodnější sklon mírnější, např. 1:15 - 1:20.
- Podzemní objekty ve zpevněných plochách budou umožňovat pojezd technikou údržby nebo budou mít viditelné ohraničení (např. při větším množství spadlého sněhu), musí být ale dodržena minimální průjezdná šířka.

Napojení RD na vozovku bude navrženo a kolaudováno jako „pojezdový chodník“, ne jako „sjezd“! Vznikne tak nepřerušovaná linie chodníku, která bude zajišťovat plynulý provoz chodců i vozidel údržby po chodníku.

Po dobu výstavby zodpovídá za čistotu příjezdových a výjezdových komunikací ke staveništi, zařízení staveniště a deponiím zhotovitel. Veškerá stavební technika musí být před výjezdem na městskou komunikaci zkontrolována z hlediska znečištění a okamžitě očištěna. Veškeré případné znečištění způsobené stavební technikou musí být bez průtahů odstraněno a komunikace musí být uvedena do původního stavu. Požadujeme uvést kontaktní osobu, se kterou budou konzultovány případné stížnosti a možnosti nápravy.

Za správnost:

Holeček Pavel		495 402 656	731 131 217	holecek@tshk.cz
---------------	--	-------------	-------------	-----------------

Vyjádření vodohospodáře a střediska městského mobiliáře:

Bez připomínek.

Pozor: V místech se může nacházet neznámá dešťová kanalizace. V případě jejího nalezení požadujeme tuto skutečnost oznámit pověřenému pracovníkovi (tel. viz níže) a je nepřijatelné jakékoli její poškození.

Za správnost:				
Meravá Jana		495 402 658	731 131 219	merava@tshk.cz

Vyjádření úseku technického dohledu nad majetkem SMHK:

Bez připomínek.				
Za správnost:				
Markarjanc Boris		495 402 643	607 209 838	markarjanc@tshk.cz

Upozornění: Toto vyjádření nenahrazuje souhlas majitele pozemku! Vyjádření se vztahuje pouze na pozemky a nemovitosti ve vlastnictví statutárního města Hradce Králové.

Platnost tohoto vyjádření je 12 měsíců ode dne jeho podpisu.

Ing. Tomáš Pospíšil
ředitel organizace



DP DOPRAVNÍ PODNIK MĚSTA HRADCE KRÁLOVÉ

Dopravní podnik města Hradce Králové, a.s.,
Pouchovská 153, 500 03 Hradec Králové 3
IČ: 25267213, DIČ: CZ25267213
Tel.: +420 495 089 111
Fax: +420 495 544 455
E-mail: info@dpmhk.cz
www.dpmhk.cz

Společnost je zapsána v obchodním rejstříku vedeném Krajským soudem
v Hradci Králové, oddíl B, vložka 1625, den zápisu 1. 4. 1997.

Vážený pan
Ing. Radim Doleček
Projektování staveb, inženýrská činnost
Švermova 740
552 03 ČESKÁ SKALICE

VÁŠ DOPIS ZNAČKY / ZE DNE
13.12.2021

NAŠE ZNAČKA
DP 29/1275/2021

VYŘÍZUJE / LINKA
Svoboda/229

HRADCE KRÁLOVÉ
15.12.2021

VĚC: Vyjádření k projektové dokumentaci – Průtah pěší a cyklistické dopravy v městské části Rusek

K vámi zaslané projektové dokumentaci nemáme žádné připomínky a souhlasíme s realizací nových zastávek.

K provozu MHD během realizace stavby máme tyto požadavky:

- umožnit průjezd vozidel MHD po dobu celé stavby
- možnost využívat stávající zastávky do doby, než budou zrealizovány zastávky nové

DOPRAVNÍ PODNIK
města HRADCE KRÁLOVÉ, a.s.
500 03 Pouchovská 153

Ing. Vladimír Pejřil
člen představenstva
dopravně-technický ředitel

POHODLNĚ S MHD

Doručenka datové zprávy

Předmět: Re: Žádost o stanovisko - Průtah pěší a cyklistické dopravy v městské části Rusek
ID zprávy: 978321259
Typ zprávy: Poštovní datová zpráva
Stav zprávy: Doručená
Datum a čas doručení: 15.12.2021 v 14:43:11

Odesílatel: Dopravní podnik města Hradce Králové, a.s., Pouchovská 153/52, 50003 Hradec Králové, CZ
ID schránky: rdhpikq
Typ schránky: Právnícká osoba
Odesílající osoba: Pověřená osoba Soňa Blažková

Adresát: Radim Doleček - Ing. Radim Doleček, Švermova 740, 55203 Česká Skalice, CZ
ID schránky: g7dhpsa
Typ schránky: Podnikající fyzická osoba

Zmocnění: Nezařadeno
Naše čís. jednací: Nezařadeno
Naše spisová zn.: Nezařadeno
Vaše čís. jednací: Nezařadeno
Vaše spisová zn.: Nezařadeno
K rukám: Nezařadeno
Do vlastních rukou: Ne

Události zprávy:

15.12.2021 v 14:35:41 EV0: Datová zpráva byla podána.
15.12.2021 v 14:35:41 EV5: Datová zpráva byla dodána do datové schránky příjemce.
15.12.2021 v 14:43:11 EV11: Přihlásila se oprávněná osoba ve smyslu § 8, odst. 1 až 4 zákona č. 300/2008 Sb., v platném znění. Datová zpráva je nyní doručena. Případné dřívější datum doručení fikcí není dotčeno.

Ing. Radim Doleček
Švervmova 740
552 03 Česká Skalice

Váš dopis zn.

ze dne

Číslo jednací 1202123679

Datum 13.12.2021

Vyřizuje Pavel Rejmont

telefon +420 602 631 694

e-mail Pavel.Rejmont@cdt.cz

Věc: **Souhrnné stanovisko k existenci sítí elektronických komunikací v majetku a/nebo ve správě ČD - Telematika a.s. ke sloučenému územnímu a stavebnímu řízení.**

Název stavby: **Průtah pěší a cyklistické dopravy v městské části Rusek**

V zájmovém území určeném a vyznačeném žadatelem **se nenachází** prostředky sítí elektronických komunikací v majetku a správě ČD - Telematika a.s. a zájmové území nezasahuje do ochranného pásma těchto sítí. Ochranné pásmo sítí elektronických komunikací určuje §102 zák. č. 127/2005 Sb., o elektronických komunikacích.

Vyjádření je platné pouze pro zájmové území vyznačené žadatelem včetně důvodu stanoveného žadatelem.

Vyjádření pozbývá platnosti dne 13.12.2023

ČD - Telematika a.s.
Pernerova 2819/2a
130 00 Praha 3

Žádost o vyjádření k existenci SEK je možné podávat elektronicky na vyjadreni.cdt.cz.



Předmět: Re: Žádost o vyjádření č. 2021354671 - Doleček Radim - Ing. Radim Doleček - (27503992 č. 2021354671)

Od: "Tomáš Wolf" <tomas.wolf@tlapnet.cz>

Odesláno: 13.12.2021 17:11:52

Komu: radim.dolecek@seznam.cz;

Kopie: "Milan Šmíd" <milan.smid@tlapnet.cz>;

Dobrý den,

v uvedené lokalitě nemáme žádné sítě.

S pozdravem,

Tomáš Wolf
síťový specialista

Tlapnet s.r.o.

E-mail: tomas.wolf@tlapnet.cz

po 13. 12. 2021 v 9:15 odesílatel <info@utilityreport.eu> napsal:

Dobrý den,

žádám Vás o vyjádření k technické infrastruktuře.

Důvod žádosti: Spojené územní a stavební řízení

Název akce: Průtah pěší a cyklistické dopravy v městské části Rusek

Žádost a případné přílohy jsou ke stažení zde:

<https://utilityreport.eu/collect/GetZipForSubjectTI?id=O8%2FgslwkF2d23iutRH8JIA%3D%3D>

S pozdravem

Ing. Radim Doleček
Ing. Radim Doleček
Švermova 740
55203 Česká Skalice
e-mail: radim.dolecek@seznam.cz

(Žádost byla zaslána prostřednictvím služby UtilityReport. Pokud chcete reagovat, nepoužívejte tlačítko Odpovědět. Kontakt na žadatele naleznete výše v e-mailu.)



SPRÁVA SILNIC KRÁLOVÉHRADECKÉHO KRAJE
příspěvková organizace
**500 02 HRADEC KRÁLOVÉ – Pražské Předměstí, Na
Okrouhlíku 1371/30**

Váš dopis zn.:

Ze dne: 13.12.2021

Naše zn.: ZN/143/SS/22

SSKHK/SS/740/2022

Vyřizuje: Martina Babková

Mobil: 725512349

E-mail: mbabkova@sskhk.cz

INGPROservis
Ing. Radim Doleček
Švermova 740
552 03 Česká Skalice

Počet listů: 1

Počet příloh: 0

Datum: 14.1.2022

Stanovisko k PD stavby „Průtah pěší a cyklistické dopravy v městské části Rusek“

Správa silnic Královéhradeckého kraje, příspěvková organizace, zajišťující na základě zřizovací listiny výkon vlastnických práv Královéhradeckého kraje k silnicím II. a III. třídy a k silničním a silničním pomocným pozemkům, včetně všech jejich součástí a příslušenství, v souladu s ustanovením zákona č. 13/1997 Sb., o pozemních komunikacích, ve znění pozdějších předpisů, vydává toto stanovisko pro shora uvedenou akci, která souvisí se silnicí III/2997 a III/3085.

Správa silnic KHK p.o. **souhlasí** s předloženou dokumentací na výše uvedenou akci, která bude realizována mimo jiné také na pozemcích ve správě Správy silnic p.o. Jedná se o pozemky p.p.č. 816/3 a 845/21 v k.ú. Rusek.

Záměrem stavby je novostavba chodníku podél komunikace III/2997 v km 11,854 - 12,473. Jedná se o 619 m v západní části (po pravé straně staničení) navazující na již dříve vybudovaný chodník.

O 103 m ve východní části a 85 m v centrální část v zastavěném území obce Rusek. Celková délka chodníku je 807 m. Dojde k výstavbě nového úseku chodníku, sjezdů vč. jejich odvodnění. Podél komunikace III/3085 budou v rámci akce upraveny plochy v centrální části Rusek, tj. před obchodem (východní strana), kde vznikne nové nástupiště autobusové zastávky a navazující chodníky k obchodu a místům pro přecházení. Plocha před stávajícím hostincem (západní strana) bude nově vydlážděna a bude doplněn chodník. U obchodu dále budou zřízena 3 nová kolmá parkovací stání (vjezd z ul. Černilovská) komunikace III/3085 a nově bude řešeno také odpadové hospodářství.

Dále dojde ke zbudování dvou vjezdových bran při příjezdu do obce od HK a od Jaroměře.

Požadujeme, aby stavba byla koordinována s rekonstrukcí komunikace III/2997, kterou připravuje Královéhradecký kraj.

Na zvláštní užívání silnice sepíše investor před ÚR smlouvu s vlastníkem silnice III/2997 a III/3085 (chodník, parkovací stání a sjezdy). Toto stanovisko není souhlasem pro SP nebo ÚR, tím bude výše uvedená smlouva.

V případě potřeby smlouvu o výpůjčce, která nahrazuje smlouvu o nájmu silničního pozemku na pozemcích KHK, které budou trvale zabrány pro chodníky, případně sjezdy a nová parkovací stání.

Povolení ke zvláštnímu užívání silnic dle výše uvedených smluv vydá příslušný silniční úřad.

Po dokončení díla požadujeme předložit GP, na jehož základě dojde k majetkoprávnímu vypořádání.

S pozdravem

Martina Babková

inspektor silniční sítě

cestmistrovství Hradec Králové

E-mail: mbabkova@sskhk.cz

GSM: +420 725 512349

366/2022/OM1
č.j. MMHK/154395/2022/Kos

Správa silnic Královéhradeckého kraje
příspěvková organizace

se sídlem: Hradec Králové – Pražské Předměstí, Na Okrouhliku 1371/30, PSČ 500 02
zastoupená: **Mgr. Petrem Kašparem** - ředitelem organizace
IČ: 70 94 79 96 DIČ: CZ 709 479 96
Bankovní spojení: Komerční banka Hradec Králové č. účtu: 78-777 468 02 67/0100
Zapsaná v obchodním rejstříku vedeném Krajským soudem v Hradci Králové, Oddíl Pr, vložka 146

vykonávající vlastnická práva **Královéhradeckého kraje**

se sídlem Pivovarské náměstí 1245/2, 500 03 Hradec Králové
IČ 70 88 95 46 DIČ: CZ 70 88 95 46
na základě zřizovací listiny schválené Zastupitelstvem Královéhradeckého kraje
dne 10.9.2009 usnesením ZK/8/434/2009, ve znění pozdějších dodatků

jako *Půjčitel* na straně jedné

a

Investor : Statutární město Hradec Králové
se sídlem: Československé armády 408/51, 500 02 Hradec Králové
zastoupený : Ing. Milanem Brokešem, vedoucím odboru správy majetku města
IČO : 00268810 DIČ: CZ 00268810
Bankovní spojení : Komerční banka, a.s. Hradec Králové č. účtu : 426511/0100

jako *Vypůjčitel* na straně druhé.

uzavřeli následující

SMLOUVU O VÝPŮJČCE

č. 2022/1697

v souladu s ustanovením § 2193 a násl. Zákona č. 89/2012 Sb. „Občanský zákoník (NOZ)“,
ve znění pozdějších předpisů

I.

Základní ustanovení

Půjčitel - Královéhradecký kraj je vlastníkem a Správa silnic Královéhradeckého kraje, příspěvková organizace, je na základě Zřizovací listiny příspěvkové organizace Královéhradeckého kraje, schválené Zastupitelstvem Královéhradeckého kraje dne 10. 9. 2009, Usnesením čísl. ZK/8/434/2009 správcem silnic II. a III. třídy, jejich součástí a příslušenství a pozemkové parcely s nimi související, kterými je i pozemková parcela č. **816/3 a 845/21**, zapsaná na LV č. 577 pro obec Hradec Králové, k.ú. Rusek u Katastrálního úřadu pro Královéhradecký kraj, Katastrální pracoviště v Hradci Králové.

Pozemek se nachází pod stavbou silnice číslo **III/2997**.

Vypůjčitel - Statutární město Hradec Králové je investorem projektu "**Průtah pěší a cyklistické dopravy v městské části Rusek**" navrženého na části uvedené pozemkové parcely:

Poř. čís.	Číslo pozemkové parcely(KN)	Pův.č. poz.parc (PK)	Celková výměra p.p.č.(m ²)	Kultura pozemk. parcely	Plocha požadov. záboru (m ²)	Poznámka (účel záboru, SO č. ... , apod.)
1 2	816/3 845/21	--	1390 13829	silnice ost.komunikace	5 2830	chodník

II. Předmět výpůjčky

Půjčitel přenechává za účelem výstavby chodníku podél krajské silnice III/2997 včetně následně vyvolaných investic, realizovaných v rámci této stavby **Vypůjčitel** – Statutárnímu městu Hradec Králové do **bezplatného** dočasného užívání části pozemkových parcel uvedených v čl. I. této smlouvy.

III. Doba trvání výpůjčky

Tato smlouva se uzavírá na dobu určitou, tj. od uzavření této smlouvy, kdy Vypůjčitel vzniká právo užívat předmět výpůjčky uvedený v článku II., až do doby uskutečnění bezúplatného převodu pozemkových parcel do vlastnictví Statutárního města Hradec Králové, tzn., že končí dnem doručení pravomocného rozhodnutí Katastrálního úřadu pro Královéhradecký kraj, Katastrálního pracoviště v Hradci Králové o povolení vkladu do katastru nemovitostí.

IV. Práva a povinnosti Vypůjčitele

1. Vypůjčitel je oprávněn užívat pozemky v rozsahu a způsobem uvedeným v této smlouvě.
2. Při provádění stavebních prací musí být dodrženy „Zásady a technické podmínky pro zásahy do povrchů komunikací (včetně havárií) při umístování inženýrských sítí a staveb podél komunikací“ (příloha č. 2 Postupu, <http://www.sskhk.cz/sluzby/technicke-podminky/>), pokud není smluvně dohodnuto jinak.
3. Vypůjčitel provede stavbu na vypůjčeném pozemku svým nákladem podle předložené PD, vypracované firmou Ing. Ivan Šír, projektování dopravních staveb CZ s.r.o., Haškova 1714/3, 500 02 Hradec Králové, v souladu s příslušnými předpisy a požadavky Půjčitele, zejména:
 - Po celou dobu provádění prací až do definitivního předání odpovídá stavebník plně za bezpečnost účastníků silničního provozu v místě provádění prací a za škody, způsobené jim vlivem zhoršené sjezdovosti (schůdnosti). Rovněž ručí za stav a funkčnost použitého dopravního značení (i příp. objížďka) a nepřetržitý úklid případných nečistot z přilehlých částí komunikace.
 - V místě styku s vozovkou budou obrubníky budovaného chodníku přisazeny ke stávajícímu okraji asf. krytu, zaříznutého do pravidelného tvaru s dodržením konstantní šířky silnice - nesmí dojít ke zúžení vozovky. V prostory rýhy pro osazení obrubníků budou obnoveny všechny konstrukční vrstvy vozovky, vzniklé spáry budou profíznuty a zality flexibilní záplavkou. Výškově budou obrubníky plynule kopírovat niveletu vozovky.
 - Z krajské silnice nebudou zřizovány nové sjezdy, na silničním pozemku nesmí být umístěny reklamy.

- Stávající sjezdy budou upraveny tak, aby nedocházelo ke stékání povrchových vod nebo nečistot z přilehlých pozemků nebo zpevněných ploch na komunikaci, v místě přejezdů bude obrubník snížen na 1/2 výšky. Případnou úpravu sjezdů, vstupů do budov ap. včetně případného odvodu povrchových vod stékajících ze silnice na okolní pozemky zajistí svým nákladem investor.
 - Odvodnění předmětného úseku vozovky bude zajištěno osazením (příp. úpravou, rozšířením) dostatečného počtu dešťových vpustí, napojených do obecní kanalizace. Podíl při zaústění srážkových vod ze silnice nebude zpoplatňován.
 - Případné dopravní značení (přechodné i trvalé) bude nákladem investora odborně osazeno dle Stanovení ODSH MÚ Hradec Králové.
 - Kromě odsouhlasených a ve Smlouvě o výpůjčce uvedených případů nesmí dodavatel výstavby ani přechodně používat jiné silniční pozemky - týká se rovněž skládky materiálu nebo zeminy, odstavení mechanismů, zřizování pomocných konstrukcí ap.
 - Podmínky případného nezbytného záboru (zásahu) přilehlé vozovky budou upřesněny nájemní smlouvou, uzavřenou před zahájením prací - investor předloží rozsah a termíny záboru (zásahu). V případě záboru do vozovky budou obnoveny všechny její konstrukční vrstvy v souladu s platnými TP a TKP staveb pozemních komunikací, vydaných MDS ČR.
 - Investor zajistí svým nákladem zaměření zastavěných pozemků a vypracování geometrického plánu rozdělení stavbou zasažených parcel.
 - Vypůjčitel předloží geometrický plán ke kontrole a odsouhlasení půjčiteli před schválením geom. plánu Katastrálním úřadem
 - Případné poškození krajské silnice nebo silničního příslušenství během stavby bude okamžitě ohlášeno správci komunikace a nebude-li při kontrole na místě rozhodnuto jinak, neprodleně uvedeno do bezchybné funkčního stavu.
 - Po ukončení prací včetně terénních úprav a úklidu budou zásahy do silničních pozemků a okolí silnice správcem komunikace protokolárně převzaty.
 - Výstavbu, provoz a údržbu budovaných zařízení zajistí jejich majitel (provozovatel) takovým způsobem, který neomezí možnost údržby silnice. Pokud mu vlastním nedodržením této podmínky vznikne činností údržby silnice škoda, nemá nárok na její uplatnění.
 - Opravu závad nebo skrytých vad, zjištěných během záruční doby 36 měsíců od předání, zajistí svým nákladem vypůjčitel (definitivně nebo provizorně dle ročního období) do 10ti dnů od jejich nahlášení.
4. Vypůjčitel odpovídá Půjčiteli za škody, které by vznikly v souvislosti s užíváním pozemků podle této smlouvy, ať už jsou způsobeny jím samým, popř. osobami třetími, které by se zdržovaly v prostoru s jeho vědomím nebo souhlasem.
5. Vypůjčitel se zavazuje nejpozději do **60 dnů** od vyhotovení Půjčitelem ~~schváleného~~ geometrického plánu skutečného provedení stavby předložit cestou Půjčitele, správci vlastníka nemovitosti uvedeném v čl. I. této smlouvy žádost o bezúplatný převod pozemků se všemi náležitostmi.
- V opačném případě bude Vypůjčiteli vypočtena a fakturována náhrada za užití pozemků ke stavebním pracím a náhrada za uložení stavby na pozemku Královéhradeckého kraje, podle platných „Postupů pro uzavírání smluv ve věci zvláštního užívání silnic, silničních pozemků a pozemků ve vlastnictví Královéhradeckého kraje“ a Sazebníku Královéhradeckého kraje.

V. Společná ujednání

Půjčitel prohlašuje, že na předmětném pozemku váznou zástavní práva ani jiné právní povinnosti vyjma těch, které jsou evidovány v katastru nemovitostí.

V případě existence další užívatelské smlouvy, jejímž předmětem je pozemek nebo jeho části, uvedené v čl. I. této smlouvy, se Půjčitel zavazuje provést na základě předložené mapové části záborového elaborátu a této smlouvy o výpůjčce taková účinná opatření ohledně dalšího užívatelského vztahu, aby nedošlo k neslučitelnosti užívatelské smlouvy a této smlouvy o výpůjčce, ani ke škodám na straně dalšího uživatele. Pokud Půjčitel tuto povinnost nesplní, uhradí veškeré z toho vyplývající škody.

Půjčitel má právo požadovat vrácení předmětu výpůjčky, jestliže Vypůjčitel neužívá předmět výpůjčky řádně nebo ho užívá v rozporu s účelem výpůjčky tak, jak stanoví čl. IV. této smlouvy. V takovém případě je Vypůjčitel povinen vrátit předmět výpůjčky Půjčiteli do 10-ti dnů ode dne, kdy k tomu byl Půjčitelem vyzván.

Níže podepsaný Vypůjčitel vyjadřuje svým podpisem výslovný souhlas s tím, aby Půjčitel shromažďoval a zpracovával osobní údaje týkající se jeho osoby, obsažené v této smlouvě, a to po dobu nezbytnou k zajištění práv a povinností z této smlouvy vyplývajících.

Vypůjčitel prohlašuje, že byl v souladu s ustanoveními § 11 Zákona č. 101/2000 Sb. „O ochraně osobních údajů“, ve znění pozdějších předpisů, **řádně informován** o zpracování osobních údajů v souvislosti s touto smlouvou.

VI.

Prohlášení zástupce vlastníka

Královéhradecký kraj, zastoupený Správou silnic Královéhradeckého kraje, příspěvkovou organizací, touto smlouvou prohlašuje, že vydává Vypůjčiteli: Statutárnímu městu Hradec Králové

s o u h l a s

s umístěním stavby v rámci územního řízení, s povolením stavby na ohlášení a s povolením stavby ve stavebním řízení a lze jím prokázat vlastnická či jiná práva k pozemku či stavbě (podle §§ 86, 105 a 110, Zákona č. 183/2006 Sb., „Stavební zákon“, ve znění pozdějších předpisů) a souhlas s umístěním a provozem chodníku včetně odvodnění (podle §§ 25 a 36, Zákona č. 13/1997 Sb., „O pozemních komunikacích“, ve znění pozdějších předpisů) za účelem vydání příslušných rozhodnutí o umístění a rozhodnutí o realizaci stavby podle čl. I. a II. této smlouvy, na dotčené nemovitosti.

K tomuto účelu zástupce vlastníka zmocňuje Vypůjčitele předložit smlouvu jako vyjádření účastníka v řízeních o umístění a povolení stavby.

VII.

Registr smluv

1. Tato smlouva nepodléhá uveřejnění v registru smluv dle zákona číslo 340/2015 Sb., o zvláštních podmínkách účinnosti některých smluv, uveřejňování těchto smluv a o registru smluv, ve znění pozdějších předpisů.
2. Smluvní strany se výslovně zavazují, že tuto smlouvu ani její případné dodatky, nebudou uveřejňovat v registru smluv.

VIII.

Závěrečná ustanovení

Tato smlouva o výpůjčce je vyhotovena ve **čtyřech** stejnopisech, přičemž každý z nich má platnost originálu a z nichž **dva** obdrží obec a **dva** výtisky Půjčitel.

Obě smluvní strany berou na vědomí, že vlastník pozemních komunikací zmocnil Půjčitele k zastupování vlastníka v jednání a účasti ve správních řízeních týkajících se zvláštního užívání pozemních komunikací ve vlastnictví Královéhradeckého kraje.

Smluvní strany se dohodly, že změny v obsahu této smlouvy lze činit pouze písemnou formou, čísloványými dodatky.

Tato smlouva o výpůjčce nabude účinnosti dnem podpisu obou smluvních stran.

Účastníci smlouvy dále prohlašují, že tato smlouva výpůjčce vyjadřuje jejich svobodnou a vážnou vůli a na důkaz toho obě smluvní strany připojují své podpisy.

Podpisem bere žadatel na vědomí skutečnost, že oprávněným zájmem organizace je zpracovat osobní údaje za účelem uzavření smlouvy, zajištění interních procesů, plnění právních povinností organizace a případného

oslovení žadatele za účelem další komunikace. Zpracováváme tyto osobní údaje: jméno, příjmení, titul, odborná způsobilost k úkonům, datum narození, adresa trvalého pobytu, korespondenční adresa, e-mail, telefon, IČO, DIČ, číslo účtu, údaje z živnostenského listu, podpis, údaje evidované v katastru nemovitostí o vlastníkovi. Osobní údaje zpracovává jen pověřený pracovník, nesmí je předávat třetí osobě a uchovávat v uzamčené místnosti až do doby skartační a archivační lhůty. Tato osoba zachovává o osobních údajích, s nimiž se seznamuje, mlčenlivost. Dále budou dokumenty vyřazeny dle skartačního plánu. Výše uvedený souhlas se zpracováním osobních údajů může žadatel kdykoliv odvolat. Má právo podat stížnost proti zpracování u dozorového orgánu, kterým je Úřad na ochranu osobních údajů

V Hradci Králové

dne: **10. 10. 2022**

za Půjčitele:

V Hradci Králové

dne: : **05. 10. 2022**

za Vypůjčitele:

z pověření
Pavel Kočí
správní náměstek

Mgr. Petr KAŠPAR
ředitel organizace

Správa silnic Královéhradeckého kraje
příspěvková organizace, Na Okrouhlíku 1371/30
500 02 Hradec Králové - Pražské Předměstí
IČO: 709 47 996

(31)



Ing. Milan Brokeš
vedoucí odboru právy majetku města